

Подрядчик



Заказчик



ДОКУМЕНТАЦИЯ ПО ПЛАНИРОВКЕ ТЕРРИТОРИИ

по объекту: «Обустройство Елабужского нефтяного месторождения – 1 очередь»

ПРОЕКТ ПЛАНИРОВКИ ТЕРРИТОРИИ МАТЕРИАЛЫ ПО ОБОСНОВАНИЮ

Раздел 3: Материалы по обоснованию проекта планировки территории. Графическая часть

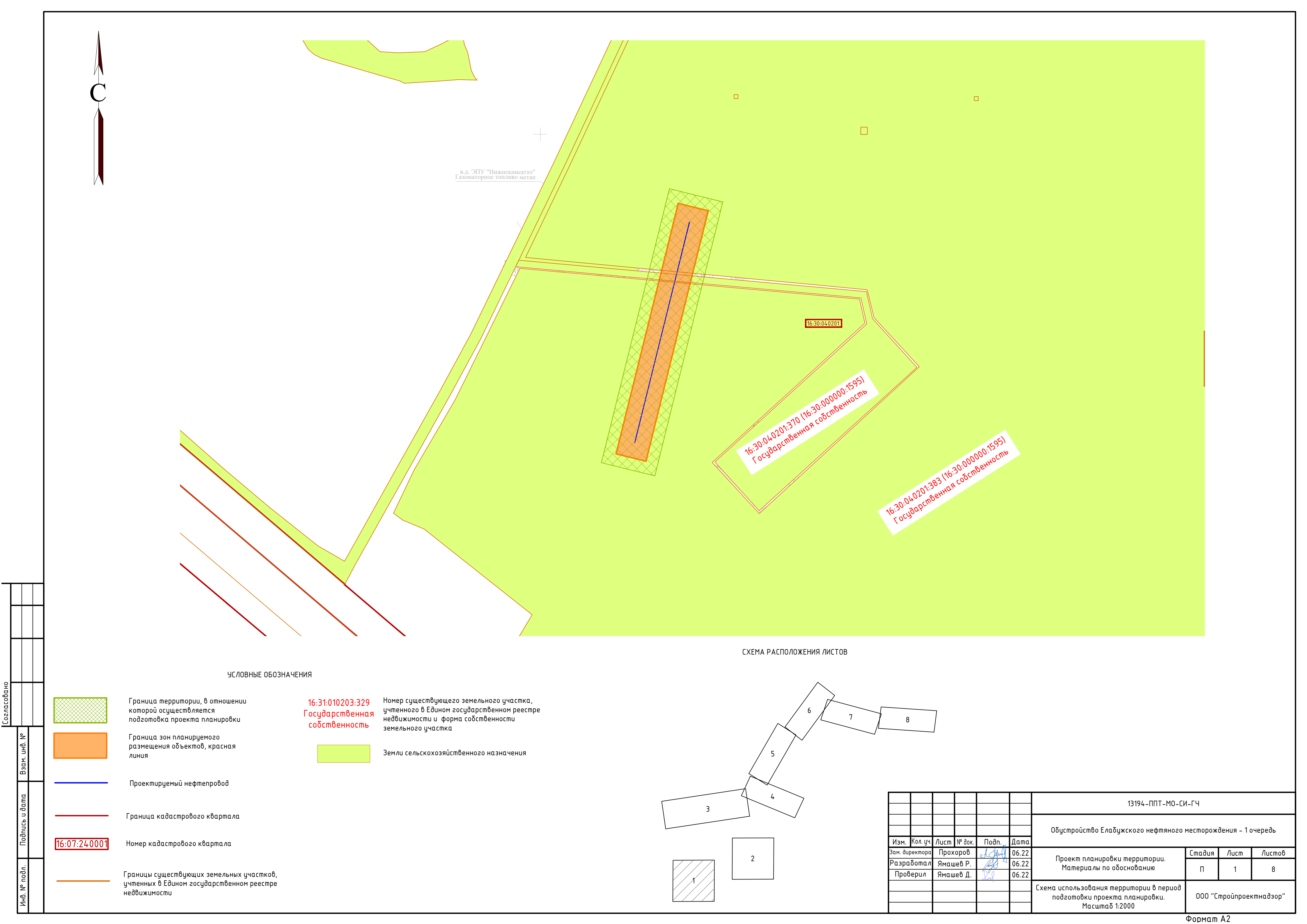
13194-ППТ-МО-РЗ

Управляющий – Заместитель
директора ООО «Стройпроектнадзор»



А.П. Прохоров

Изм.	№	Подп.	Дата



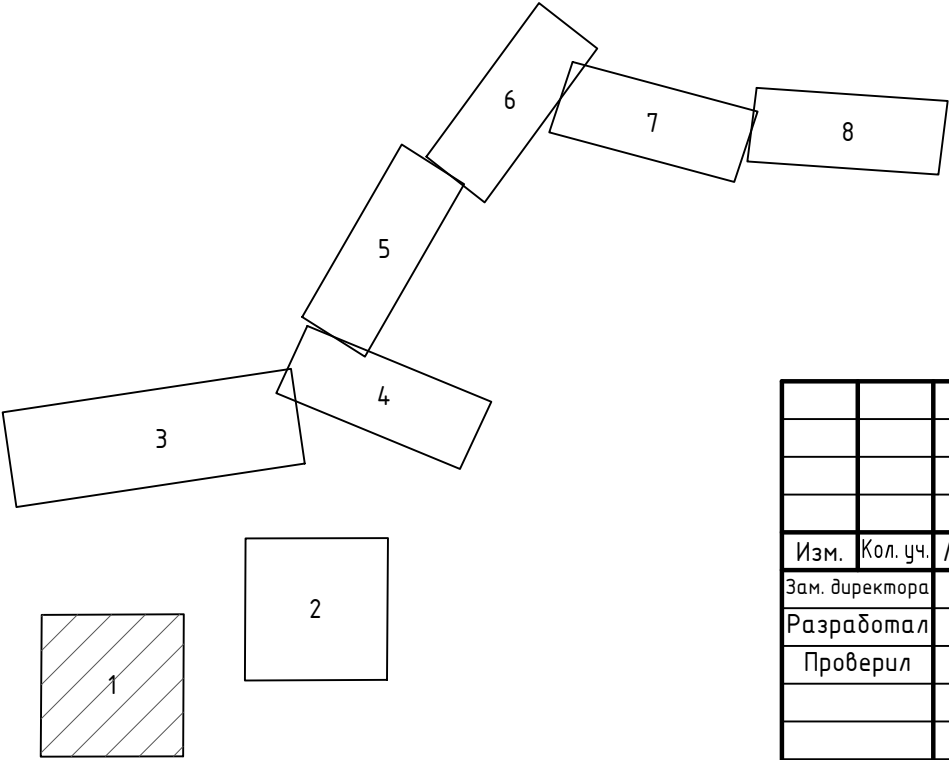
в.д. ЭПУ "Нижнекамскгаз"
Газомоторное топливо метан

16:30:04:0201

16:30:04:0201:370 (16:30:000000:1595)
Государственная собственность

16:30:04:0201:383 (16:30:000000:1595)
Государственная собственность

СХЕМА РАСПОЛОЖЕНИЯ ЛИСТОВ



УСЛОВНЫЕ ОБОЗНАЧЕНИЯ




- Граница территории, в отношении которой осуществляется подготовка проекта планировки
- Граница зон планируемого размещения объектов, красная линия
- Проектируемый нефтепровод
- Граница кадастрового квартала
- 16:07:24:0001

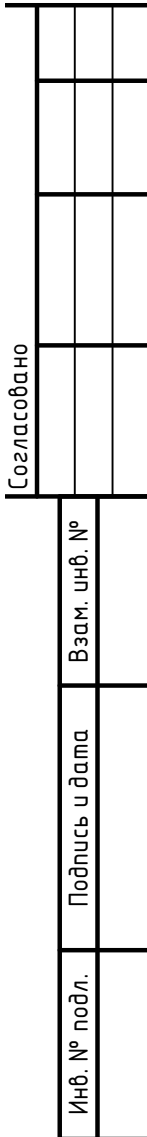
Номер кадастрового квартала
- Границы существующих земельных участков, учтенных в Едином государственном реестре недвижимости

16:31:010203:329
Государственная
собственность

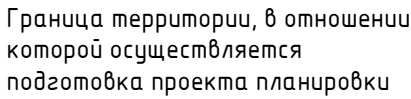
Номер существующего земельного участка, учтенного в Едином государственном реестре недвижимости и форма собственности земельного участка

Земли сельскохозяйственного назначения

						13194-ППТ-МО-СИ-ГЧ				
						Обустройство Елабужского нефтяного месторождения – 1 очередь				
Изм.	Кол. уч.	Лист	№ док.	Подп.	Дата	Проект планировки территории. Материалы по обоснованию		Стадия	Лист	Листов
Зам. директора	Прохоров				06.22			П	1	8
Разработал	Ямашев Р.				06.22					
Проверил	Ямашев Д.				06.22	Схема использования территории в период подготовки проекта планировки. Масштаб 1:2000		ООО "Стройпроектнадзор"		

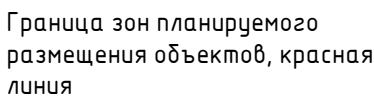


УСЛОВНЫЕ ОБОЗНАЧЕНИЯ



16:31:010203:329
Государственная
собственность

Номер существующего земельного участка,
учтенного в Едином государственном реестре
недвижимости и форма собственности
земельного участка



Земли промышленности, энергетики, транспорта, связи, радиовещания, телевидения, информатики, земли для обеспечения космической деятельности, земли обороны, безопасности и земли иного специального назначения

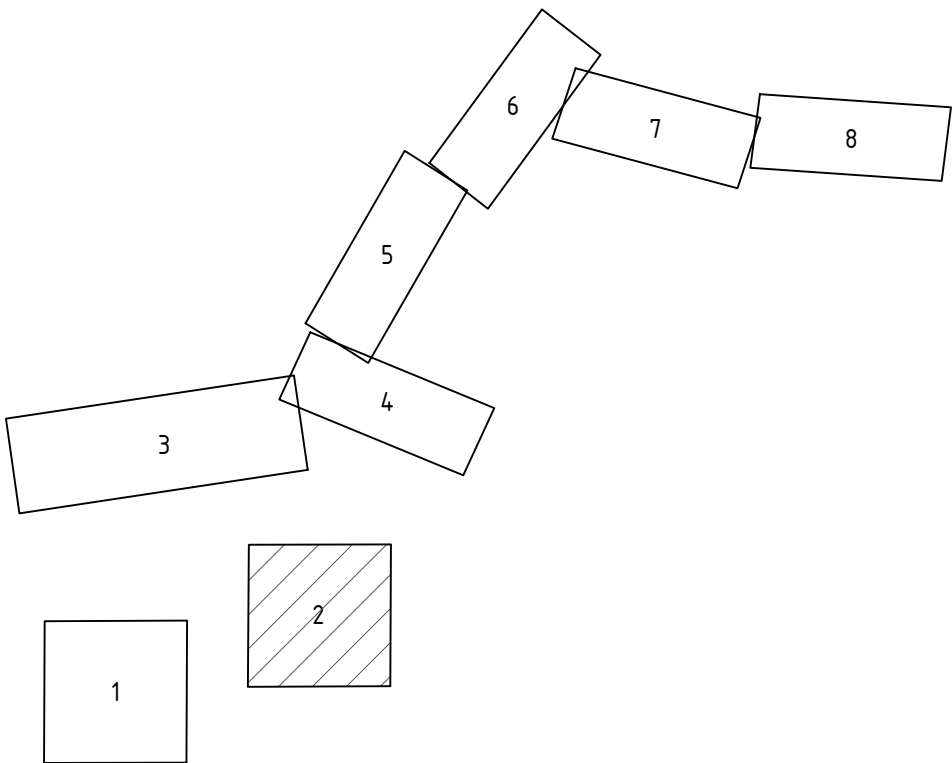


16:07:240001

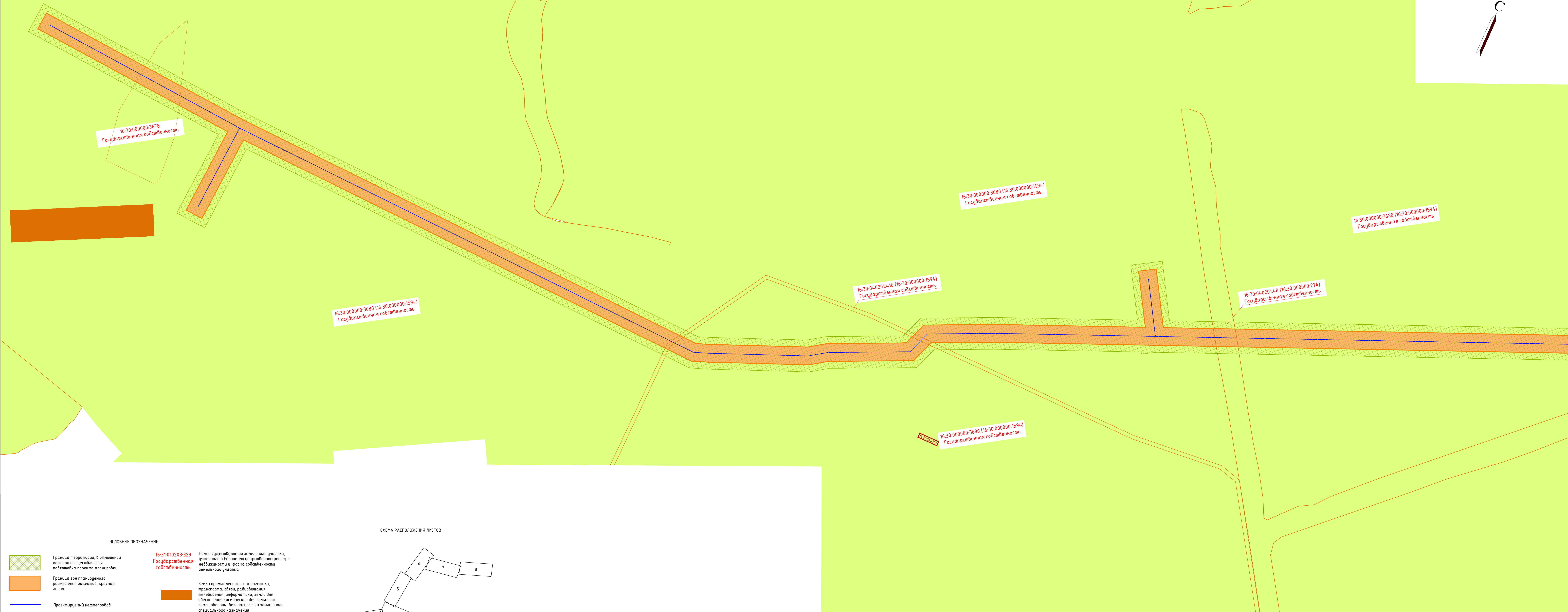
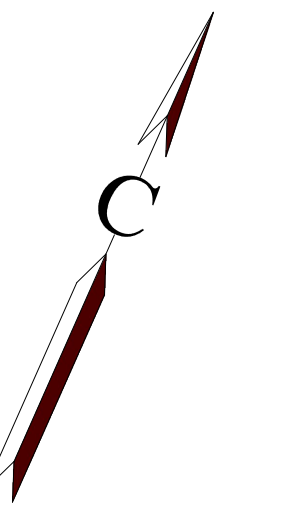
Номер кадастрового квартала



раницы существующих земельных участков,
внесенных в Единый государственный реестр
недвижимости



						13194-ППТ-МО-СИ-ГЧ			
						Обустройство Елабужского нефтяного месторождения – 1 очередь			
Изм.	Кол. уч.	Лист	№ док.	Подп.	Дата	Проект планировки территории. Материалы по обоснованию	Стадия	Лист	Листов
Зам. директора	Прохоров				06.22		П	2	8
Разработал	Ямашев Р.				06.22				
Проверил	Ямашев Д.				06.22	Схема использования территории в период подготовки проекта планировки. Масштаб 1:2000			



УСЛОВНЫЕ ОБОЗНАЧЕНИЯ



Граница территории, в отношении которой осуществляется подготовка проекта планировки



Граница зон планируемого размещения объектов, красная линия



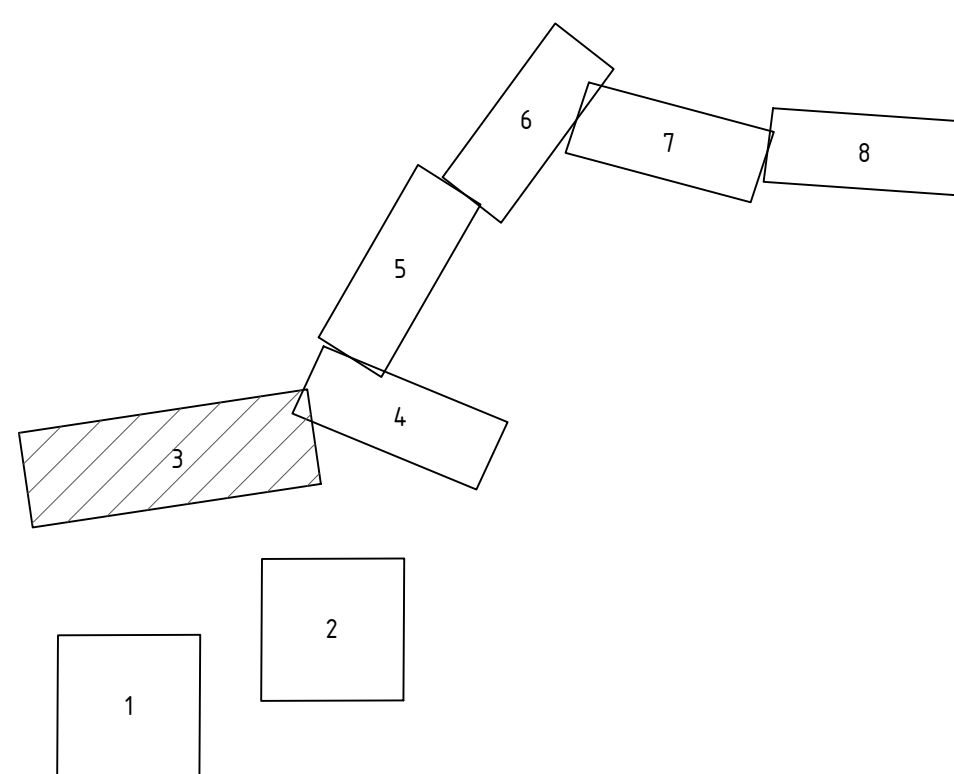
16:31:010203:329
Государственна
собственность

Земли промышленности, энергетики, транспорта, связи, радиовещания, телевидения, информатики, земли для обеспечения космической деятельности, земли обороны, безопасности и земли иного специального назначения

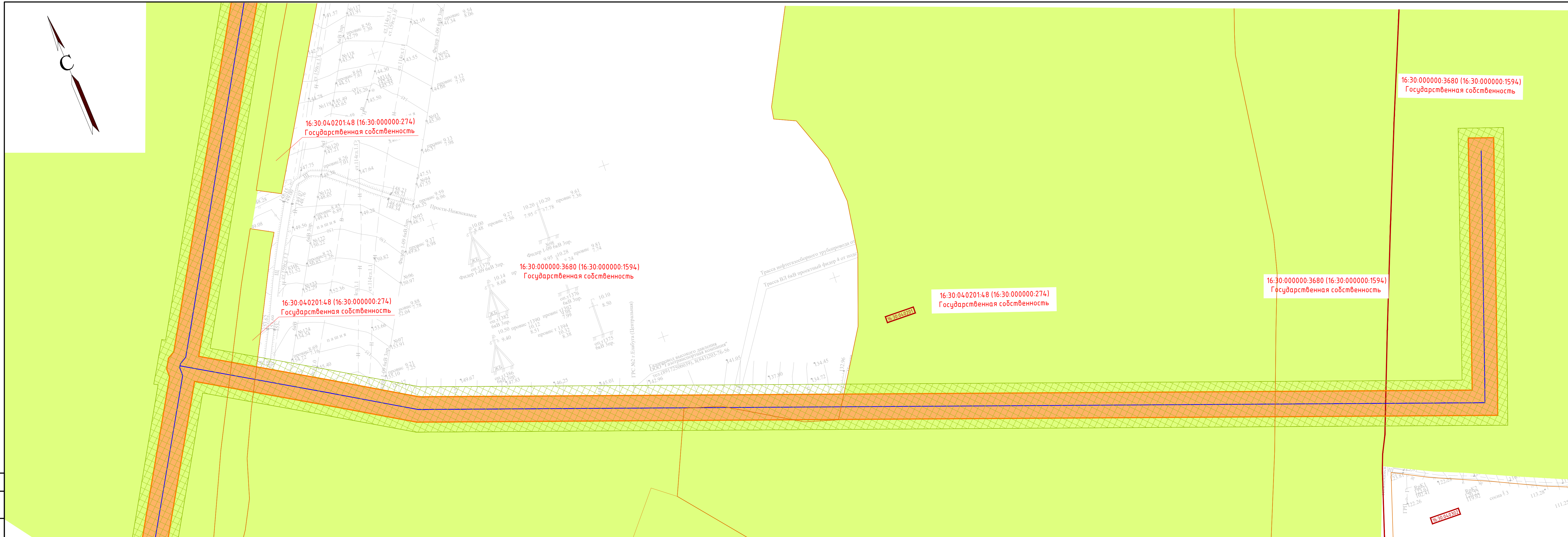
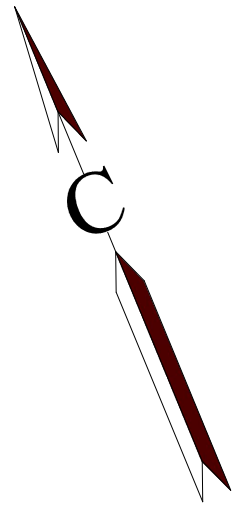
Земли сельскохозяйственного назначения

графиков существующих земельных участков, учтенных в Едином государственном реестре недвижимости

СХЕМА РАСПОЛОЖЕНИЯ ЛИСТОВ



						13194 - ППТ-МО-СИ-ГЧ						
						Обустройство Елабужского нефтяного месторождения - 1 очередь						
Изм.	Кол. уч.	Лист	№ док.	Подп.	Дата				Станд.	Лист	Листов	
Зам. директора					06.22	Проект планировки территории.						
Разработал					06.22	Материалы по обоснованию			П	3	8	
Проверил					06.22							
						Схема использования территории в период подготовки проекта планировки.					ООО "Стройпроектназор"	
						Масштаб 1:2000						



линия соbmещения с листом 3

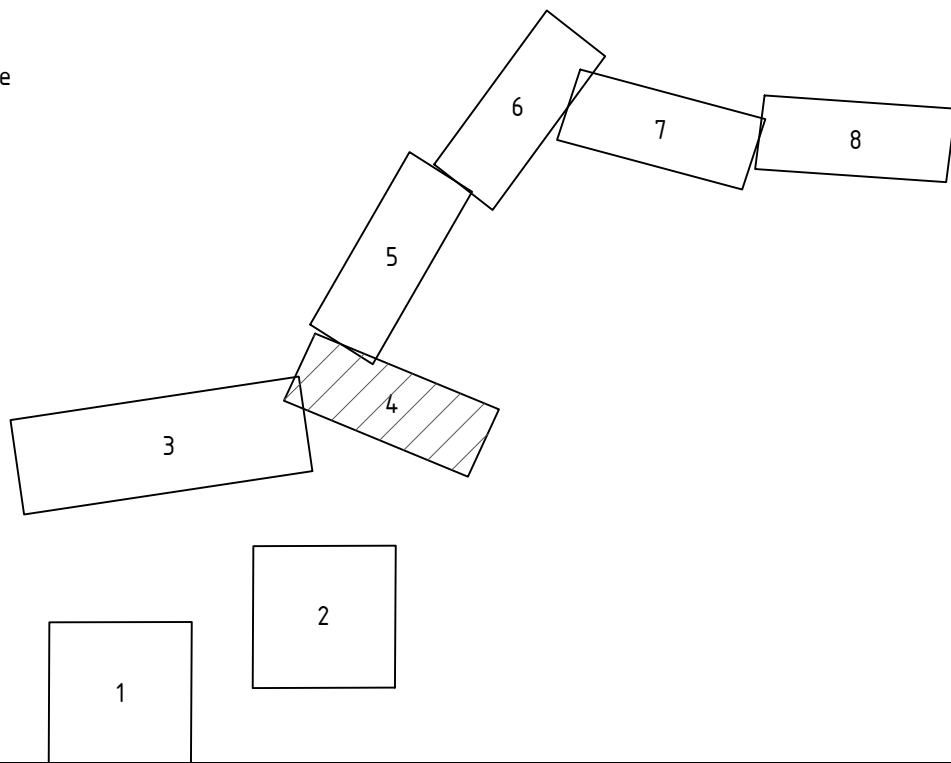
УСЛОВНЫЕ ОБОЗНАЧЕНИЯ

- Граница территории, в отношении которой осуществляется подготовка проекта планировки
- Граница зон планируемого размещения объектов, красная линия
- Проектируемый нефтепровод
- Граница кадастрового квартала
- Номер кадастрового квартала
- Земли сельскохозяйственного назначения
- Границы существующих земельных участков, учтенных в Едином государственном реестре недвижимости

16:31:010203:329
Государственная
собственность


Номер существующего земельного участка, учтенного в Едином государственном реестре недвижимости и форма собственности земельного участка

СХЕМА РАСПОЛОЖЕНИЯ ЛИСТОВ



Согласовано									
Инв. № подл.									
Подпись и дата									
Взам. инв. №									

						13194 - ППТ-МО-СИ-ГЧ					
						Обустройство Елабужского нефтяного месторождения - 1 очередь					
Изм.	Кол. уч.	Лист	№ док.	Подп.	Дата	Проект планировки территории. Материалы по обоснованию	Ставя	Лист	Листов	ООО "Стройпроектнадзор"	
Зам. директора	Прохоров	06.22					П	4	8		
Разработал	Ямашев Р.	06.22									
Проверил	Ямашев Д.	06.22				Схема использования территории в период подготовки проекта планировки.					
						Масштаб 1:2000					



линия соприкосновения с листом 4



УСЛОВНЫЕ ОБОЗНАЧЕНИЯ

Граница территории, в отношении которой осуществляется подготовка проекта планировки

Граница зон планируемого размещения объектов, красная линия

Проектируемый нефтепровод

Граница кадастрового квартала

16:07:240001

Номер кадастрового квартала

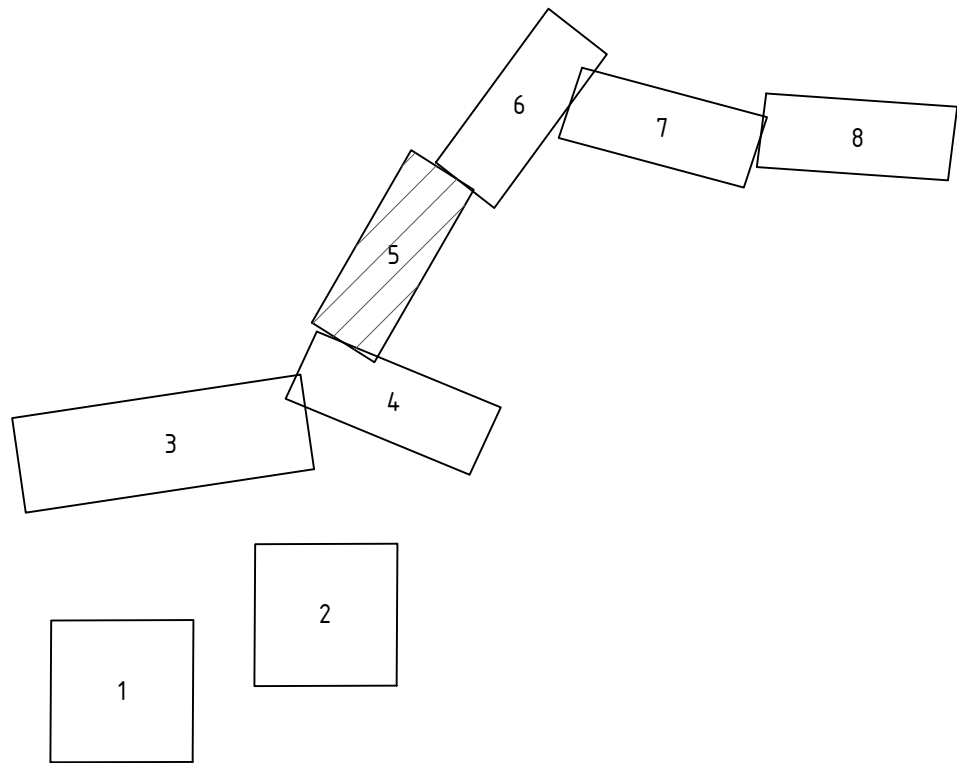
Земли сельскохозяйственного назначения

Границы существующих земельных участков, учтенных в Едином государственном реестре недвижимости

16:31:010203:329
Государственная
собственность


Номер существующего земельного участка, учтенного в Едином государственном реестре недвижимости и форма собственности земельного участка

СХЕМА РАСПОЛОЖЕНИЯ ЛИСТОВ

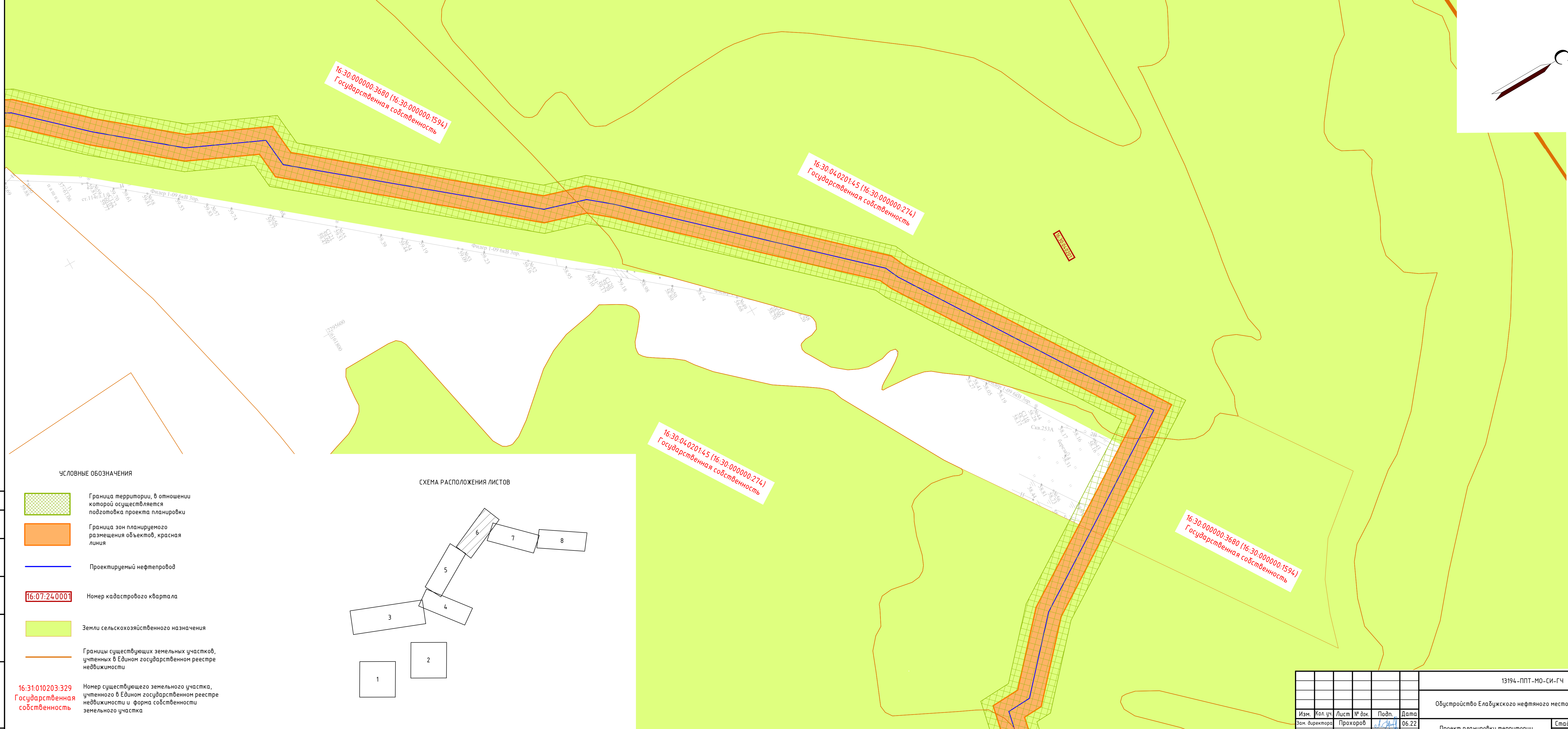


							13194 - ППТ-МО-СИ-ГЧ		
							Обустройство Елабужского нефтяного месторождения – 1 очередь		
Изм.	Кол. уч.	Лист	№ док.	Подп.	Дата	Проект планировки территории. Материалы по обоснованию	Ставя	Лист	Листов
Зам. директора				Прохоров	06.22		П	5	8
Разработал				Ямашев Р.	06.22				
Проверил				Ямашев Д.	06.22	Схема использования территории в период подготовки проекта планировки. Масштаб 1:2000	ООО "Стройпроектнадзор"		

линия соприкосновения с листом 6



линия соприкосновения с листом 5



линия соприкосновения с листом 7

УСЛОВНЫЕ ОБОЗНАЧЕНИЯ








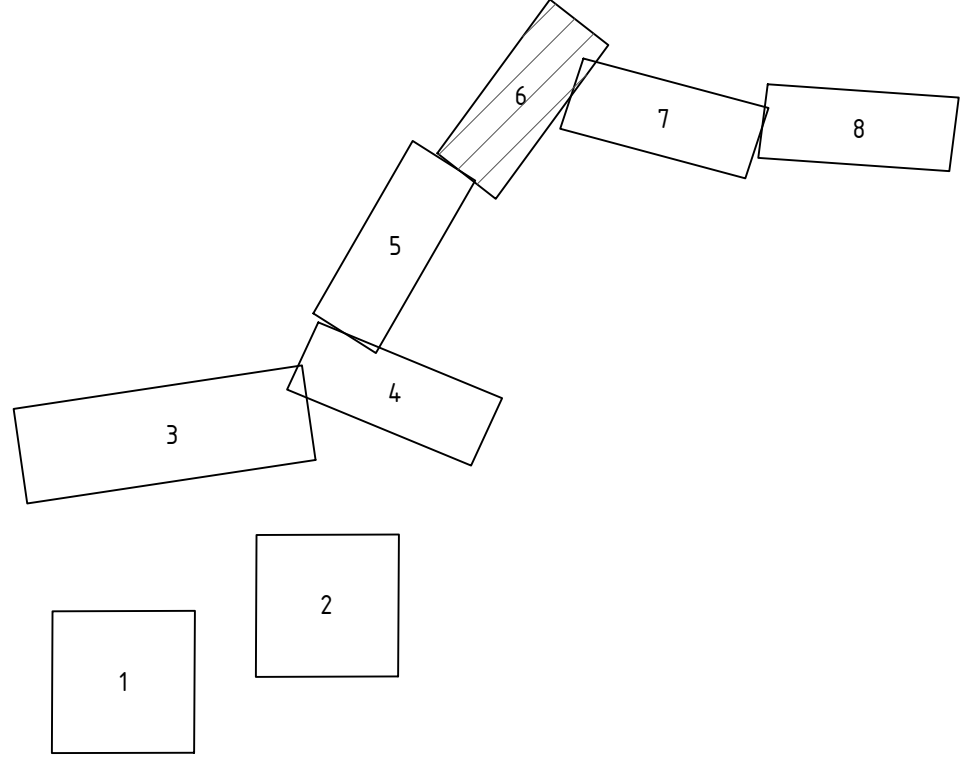



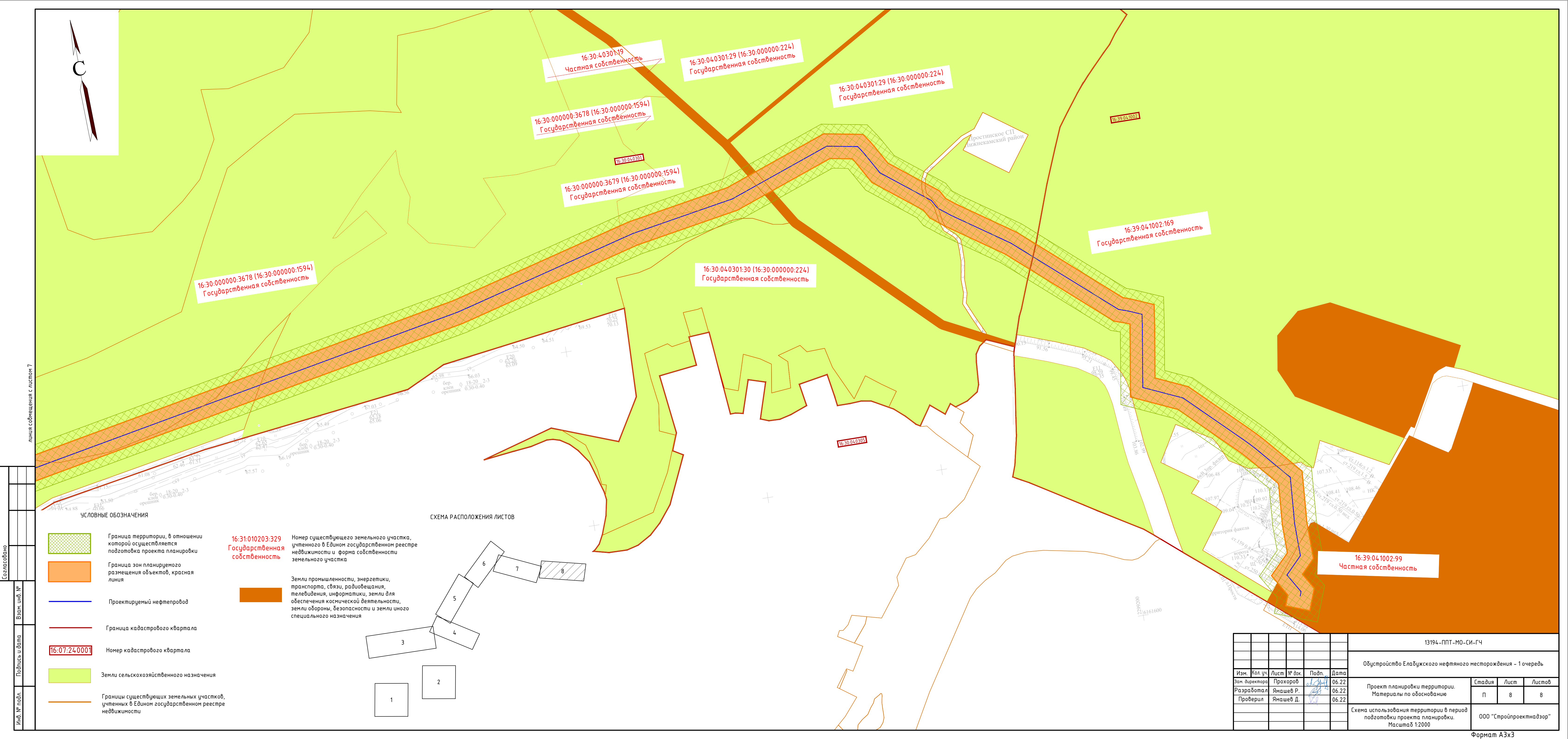
-  Граница территории, в отношении которой осуществляется подготовка проекта планировки
-  Граница зон планируемого размещения объектов, красная линия
-  Проектируемый нефтепровод
-  Номер кадастрового квартала
-  Земли сельскохозяйственного назначения
-  Границы существующих земельных участков, учтенных в Едином государственном реестре недвижимости
-  Номер существующего земельного участка, учтенного в Едином государственном реестре недвижимости и форма собственности земельного участка

СХЕМА РАСПОЛОЖЕНИЯ ЛИСТОВ



						13194 - ППТ-МО-СИ-ГЧ				
						Обустройство Елабужского нефтяного месторождения - 1 очередь				
Изм.	Кол.уч.	Лист	№ док.	Подп.	Дата	Проект планировки территории. Материалы по обоснованию	Стадия	Лист	Листов	ООО "Стройпроектнадзор"
Зам. директора	Прохоров				06.22		П	6	8	
Разработал	Ямашев Р.				06.22					
Проверил	Ямашев Д.				06.22					
						Схема использования территории в период подготовки проекта планировки. Масштаб 1:2000				



линия сообщения с листом 7

Согласовано					
Взам. инв. №					
Подпись и дата					
Инв. № подл.					

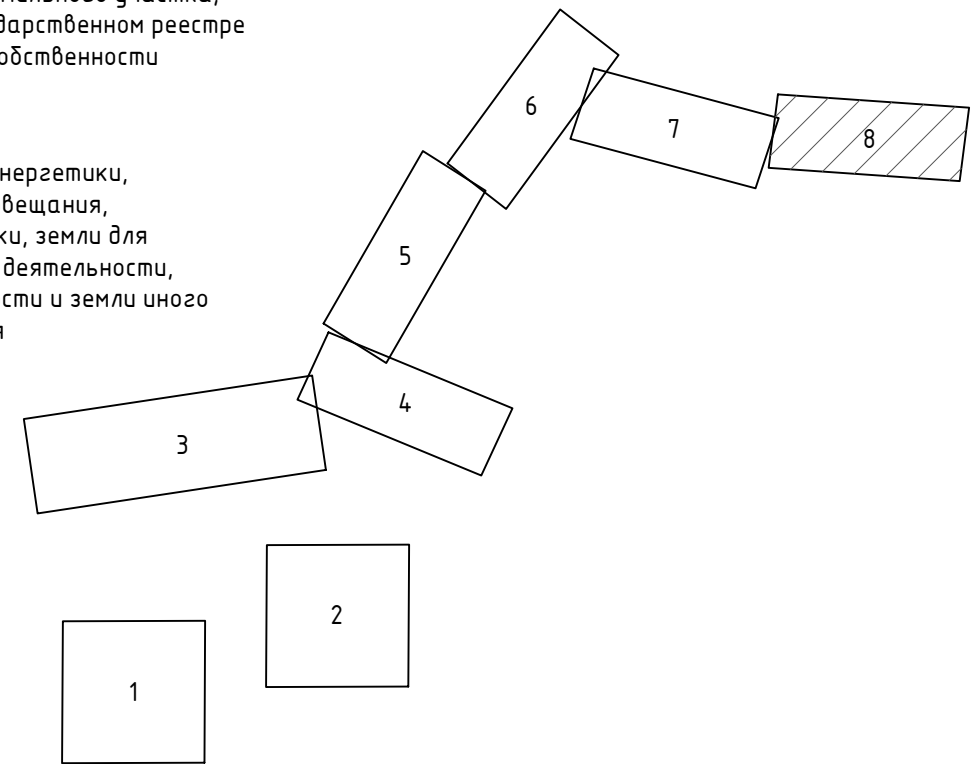
- УСЛОВНЫЕ ОБОЗНАЧЕНИЯ
- Граница территории, в отношении которой осуществляется подготовка проекта планировки
 - Граница зон планируемого размещения объектов, красная линия
 - Проектируемый нефтепровод
 - Граница кадастрового квартала
 - 16:07:24.0001 Номер кадастрового квартала
 - Земли сельскохозяйственного назначения
 - Границы существующих земельных участков, учтенных в Едином государственном реестре недвижимости

16:31:010203:329
Государственная
собственность


Номер существующего земельного участка, учтенного в Едином государственном реестре недвижимости и форма собственности земельного участка

Земли промышленности, энергетики, транспорта, связи, радиовещания, телевидения, информатики, земли для обеспечения космической деятельности, земли обороны, безопасности и земли иного специального назначения

СХЕМА РАСПОЛОЖЕНИЯ ЛИСТОВ

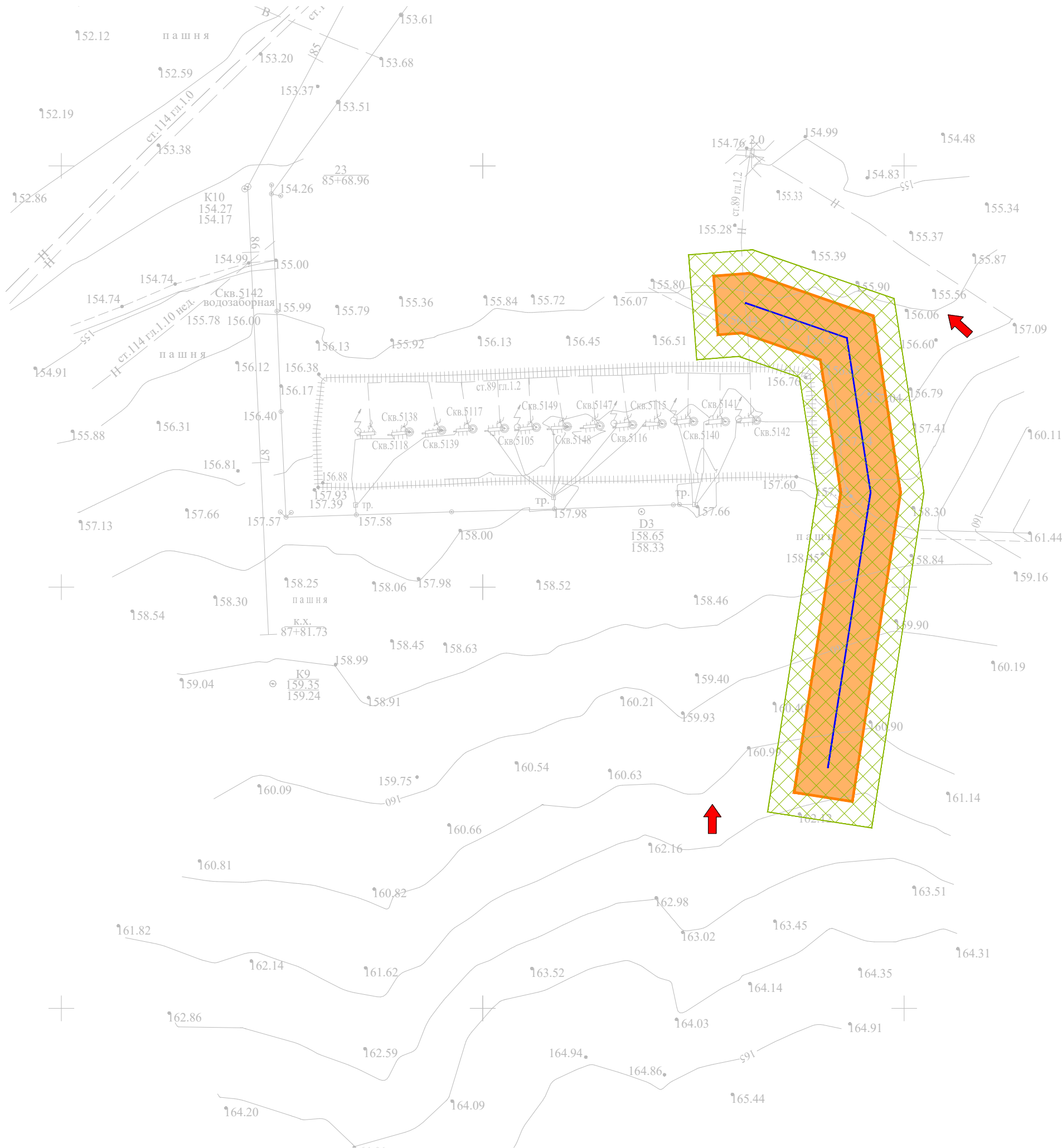


						13194 - ППТ-МО-СИ-ГЧ		
						Обустройство Елабужского нефтяного месторождения - 1 очередь		
Изм.	Кол. уч.	Лист	№ док.	Подп.	Дата	Проект планировки территории. Материалы по обоснованию	Ставя	Лист
Зам. директора				Прохоров	06.22		П	8
Разработал				Ямашев Р.	06.22			
Проверил				Ямашев Д.	06.22	Схема использования территории в период подготовки проекта планировки. Масштаб 1:2000	ООО "Стройпроектнадзор"	

- 

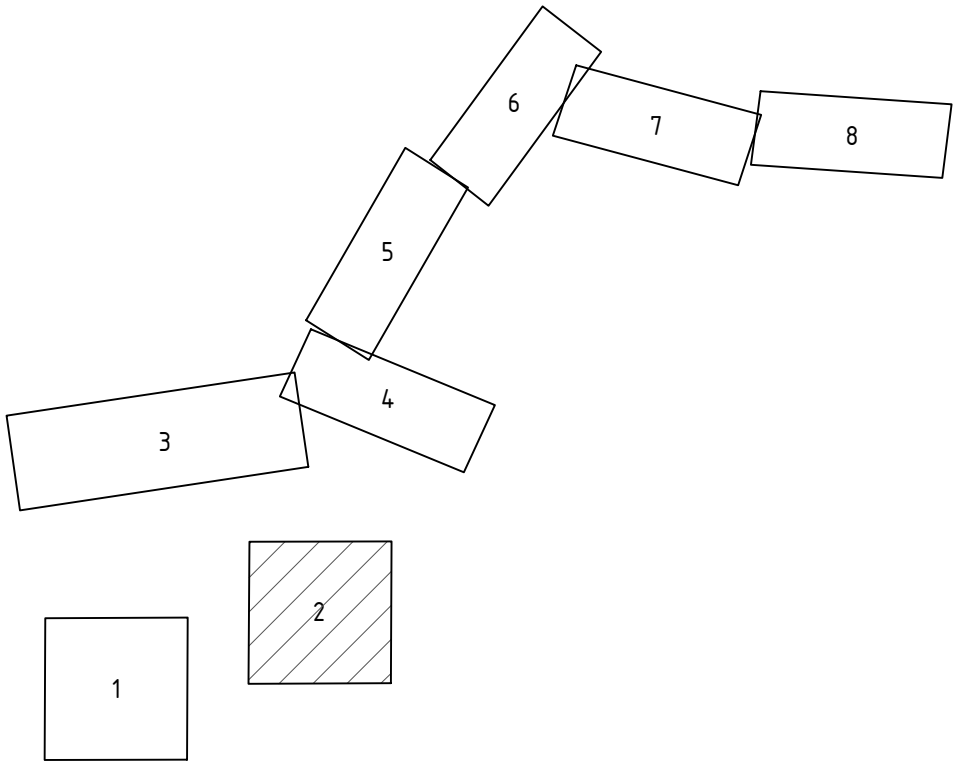
16:07:240001

Изм.	Кол. уч.	Лист	№ док.	Подп.	Дата
Зам. директора		Прохоров		<i>А. А. Прохоров</i>	06.22
Разработал		Ямашев Р.		<i>Р. Ямашев</i>	06.22
Проверил		Ямашев Д.		<i>Д. Ямашев</i>	06.22








16:30:040201

СХЕМА РАСПОЛОЖЕНИЯ ЛИСТОВ



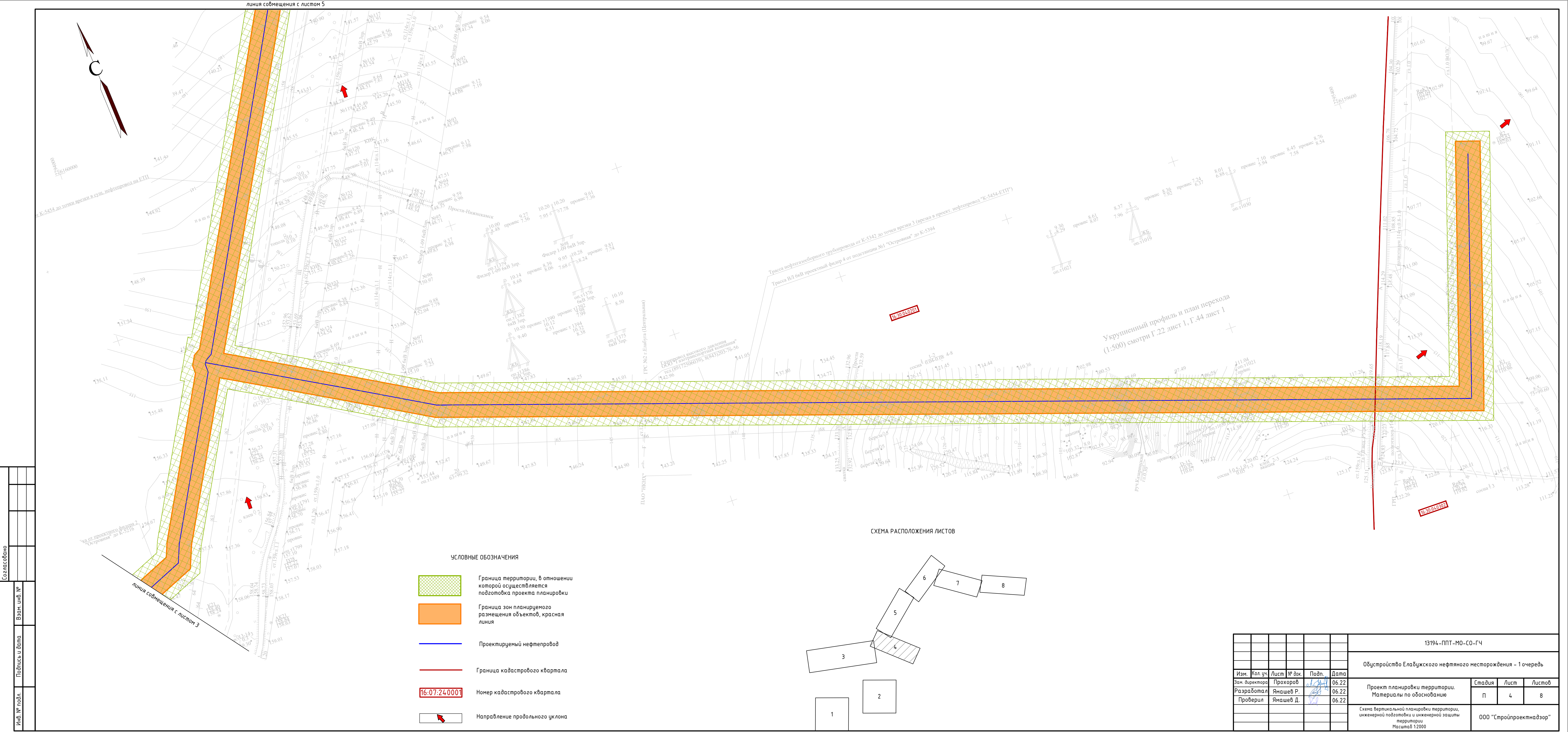
УСЛОВНЫЕ ОБОЗНАЧЕНИЯ

-  Граница территории, в отношении которой осуществляется подготовка проекта планировки
-  Граница зон планируемого размещения объектов, красная линия
-  Проектируемый нефтепровод
-  Номер кадастрового квартала
-  Направление продольного уклона

							13194-ППТ-МО-СО-ГЧ			
							Обустройство Елабужского нефтяного месторождения – 1 очередь			
Изм.	Кол. уч.	Лист	№ док.	Подп.	Дата	Проект планировки территории. Материалы по обоснованию		Стадия	Лист	Листов
Зам. директора	Прохоров				06.22			П	2	8
Разработал	Ямашев Р.				06.22	Схема вертикальной планировки территории, инженерной подготовки и инженерной защиты территории Масштаб 1:2000		ООО "Стройпроектнадзор"		
Проверил	Ямашев Д.				06.22					



					13194 - ППТ-МО-СО-ГЧ				
					Обустройство Елабужского нефтяного месторождения - 1 очередь				
Изм.	Кор. уч.	Лист	М. док.	Подп.	Дата				
Зам. директора		Прокофьев			06.22	Проект планировки территории. Материалы по обоснованию	Страница	Лист	Листов
Разработчик		Янашев Р.			06.22		п	3	8
Проверил		Янашев Д.			06.22				
Схема территориальной планировки территории, инженерной подготовки и инженерной защиты территории Материал 1/2000						ООО "Стройпроектмашвар"			



Создано					
Изменено					
Инв. № подл.					
Подпись и дата					
Взам. инв. №					

УСЛОВНЫЕ ОБОЗНАЧЕНИЯ






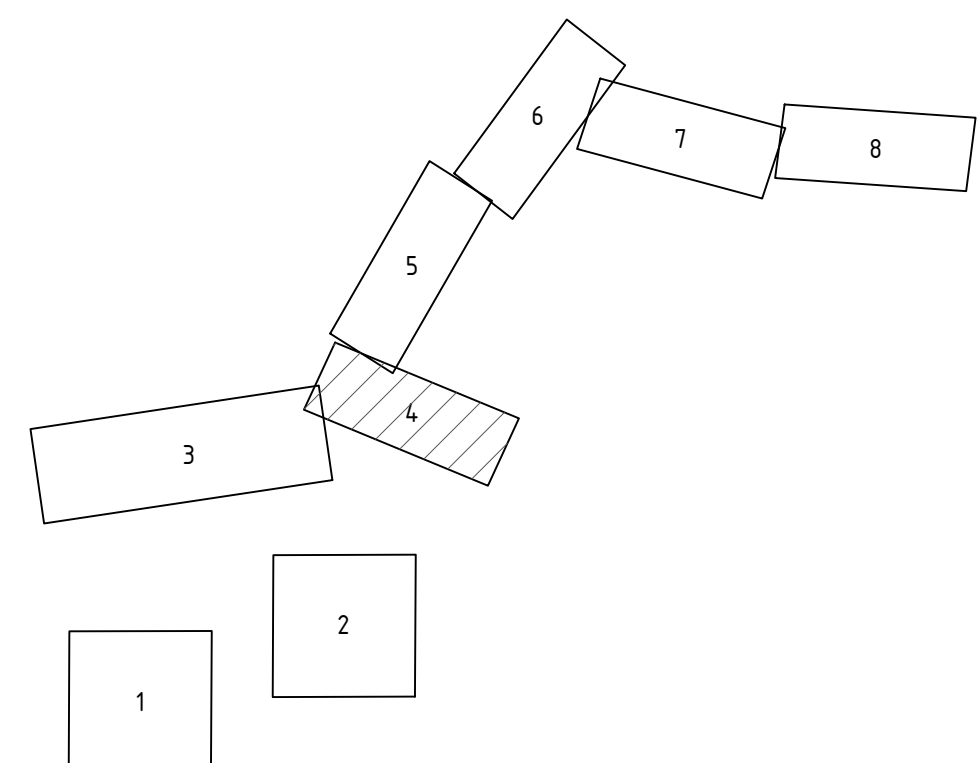
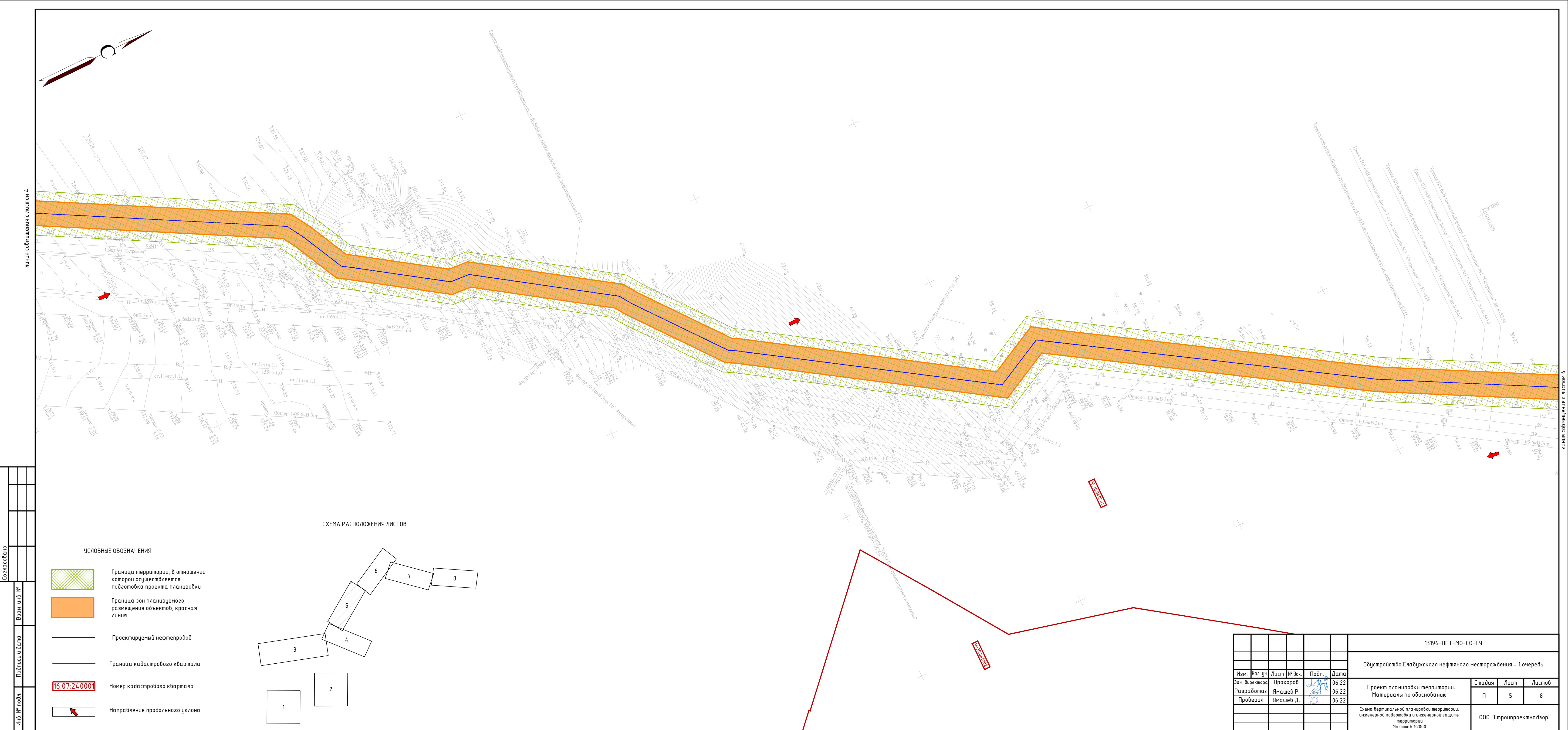
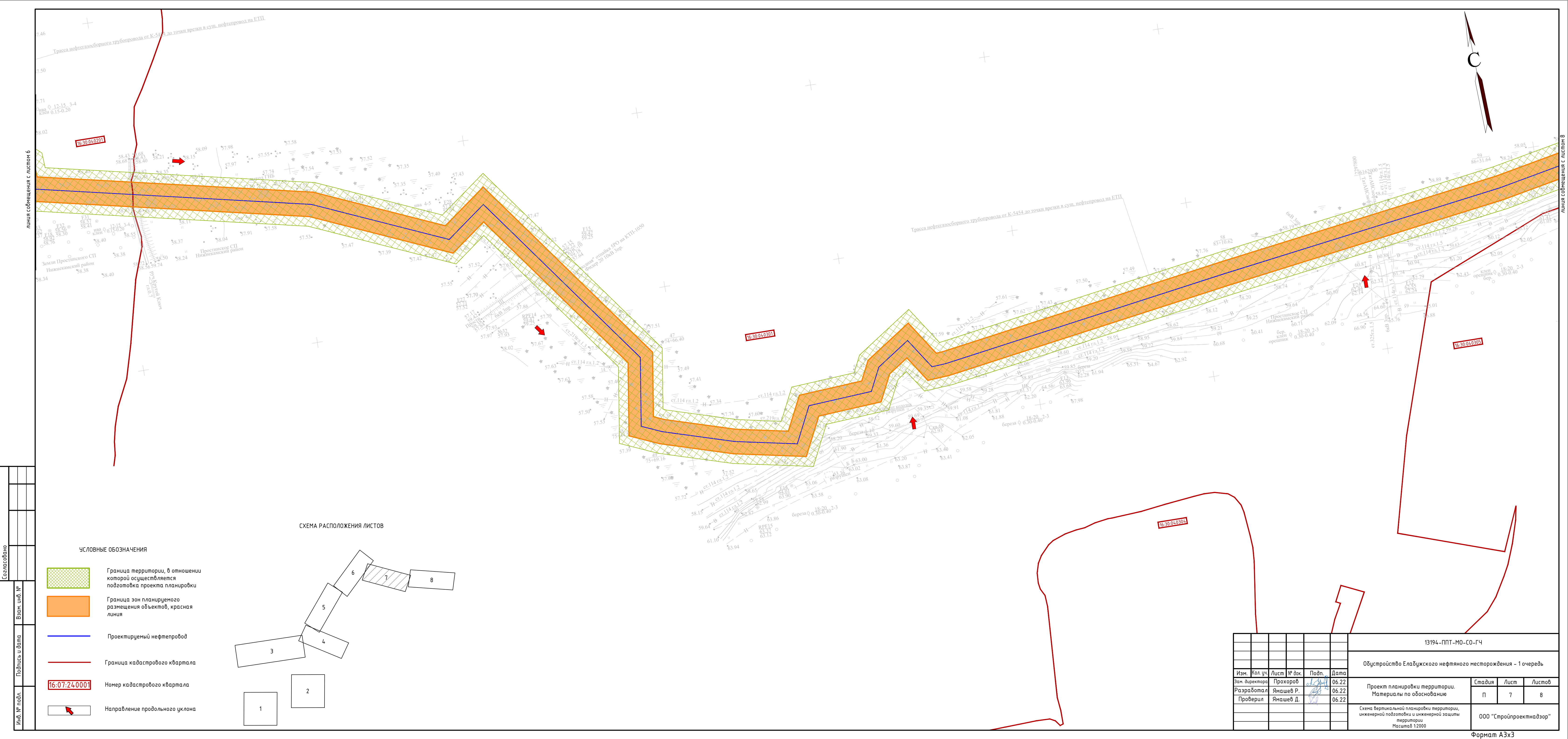
-  Граница территории, в отношении которой осуществляется подготовка проекта планировки
-  Граница зон планируемого размещения объектов, красная линия
-  Проектируемый нефтепровод
-  Граница кадастрового квартала
-  Номер кадастрового квартала
-  Направление продольного уклона

СХЕМА РАСПОЛОЖЕНИЯ ЛИСТОВ



13194-ППТ-МО-СО-ГЧ					
Обустройство Елабужского нефтяного месторождения – 1 очередь					
Изм.	Кол. уч.	Лист	№ док.	Подп.	Дата
Зам. директора		Прохоров	06.22		
Разработал		Ямашев Р.	06.22		
Проверил		Ямашев Д.	06.22		
Проект планировки территории. Материалы по обоснованию					Ставя
					Лист
					Листов
Схема вертикальной планировки территории, инженерной подготовки и инженерной защиты территории. Масштаб 1:2000					ООО "Стройпроектнадзор"





линия со смещением с листом 6

линия со смещением с листом 8

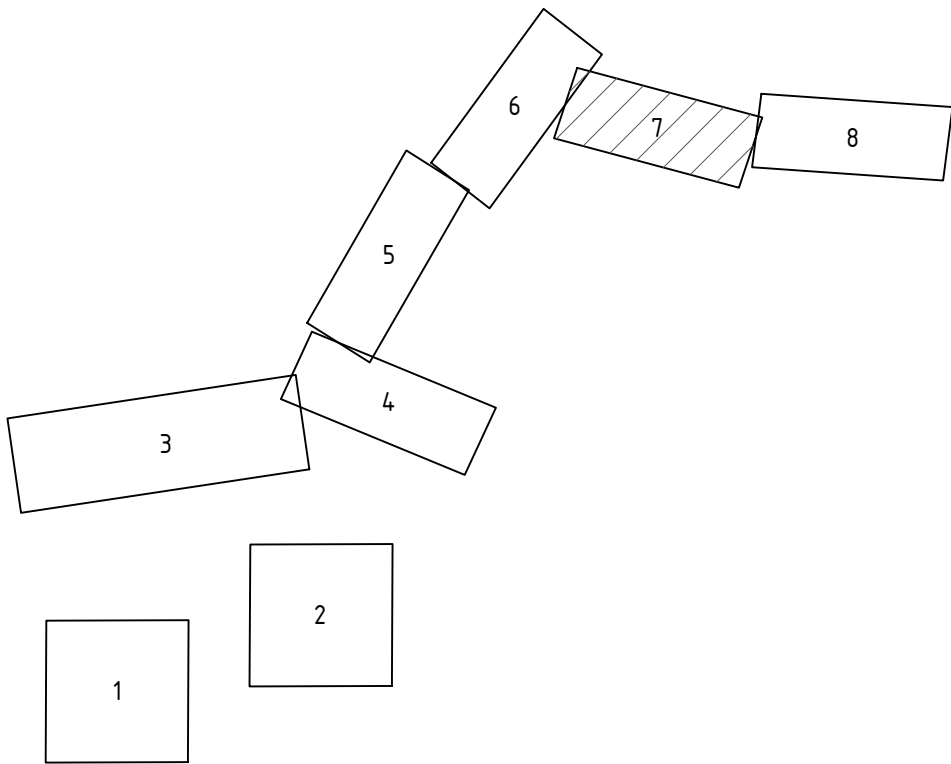
Согласовано	
Взам. инв. №	
Подпись и дата	
Инв. № подл.	

УСЛОВНЫЕ ОБОЗНАЧЕНИЯ

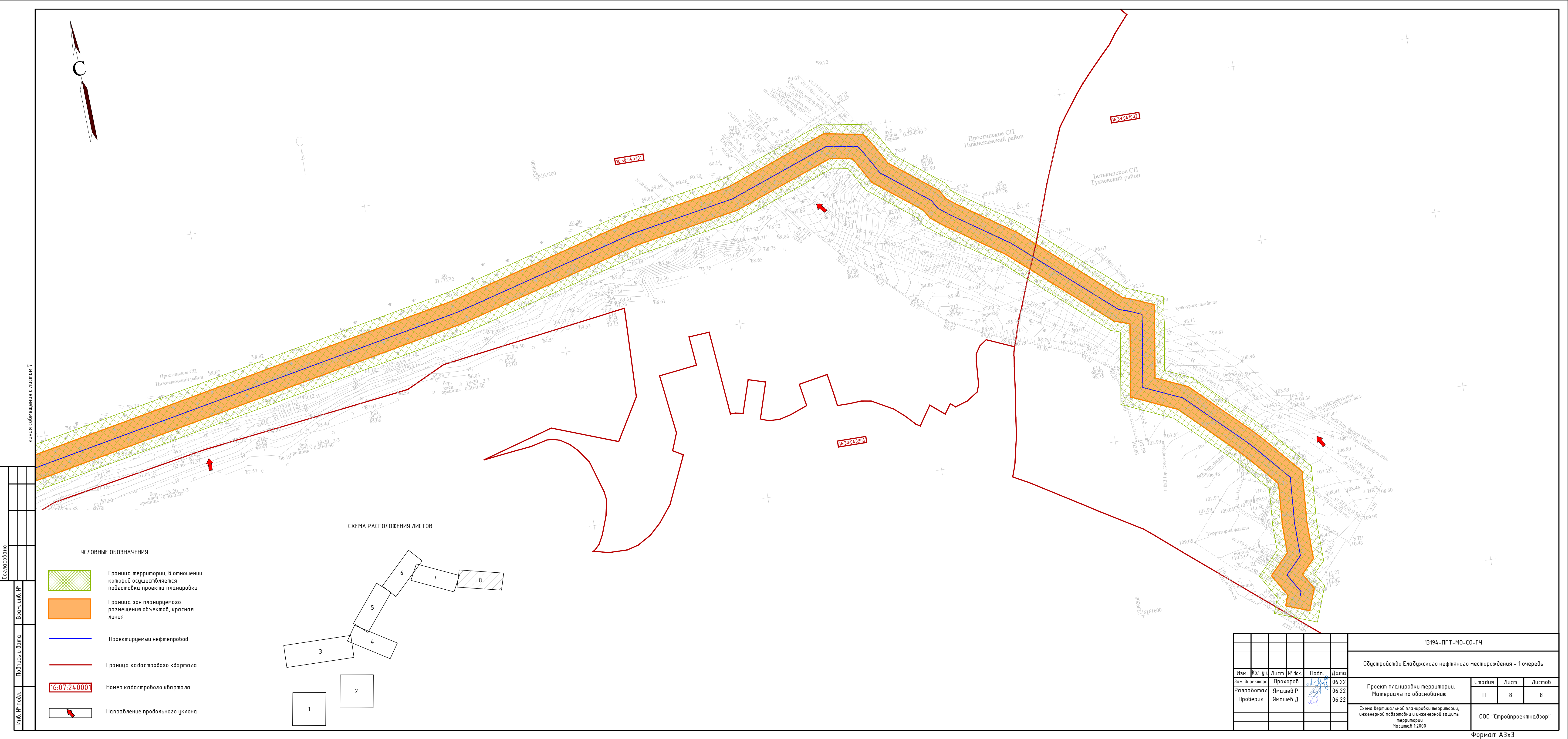
- Граница территории, в отношении которой осуществляется подготовка проекта планировки
- Граница зон планируемого размещения объектов, красная линия
- Проектируемый нефтепровод
- Граница кадастрового квартала
- 16:07:24.0001

Номер кадастрового квартала
- Направление продольного уклона

СХЕМА РАСПОЛОЖЕНИЯ ЛИСТОВ



						13194-ППТ-МО-СО-ГЧ				
						Обустройство Елабужского нефтяного месторождения – 1 очередь				
Изм.	Кол.уч.	Лист	№ док.	Подп.	Дата	Проект планировки территории. Материалы по обоснованию	Стадия	Лист	Листов	
Зам. директора		Прохоров			06.22		П	7	8	
Разработал		Ямашев Р.			06.22					
Проверил		Ямашев Д.			06.22					
						Схема вертикальной планировки территории, инженерной подготовки и инженерной защиты территории Масштаб 1:2000	ООО "Стройпроектнадзор"			



линия сообщения с листом 7

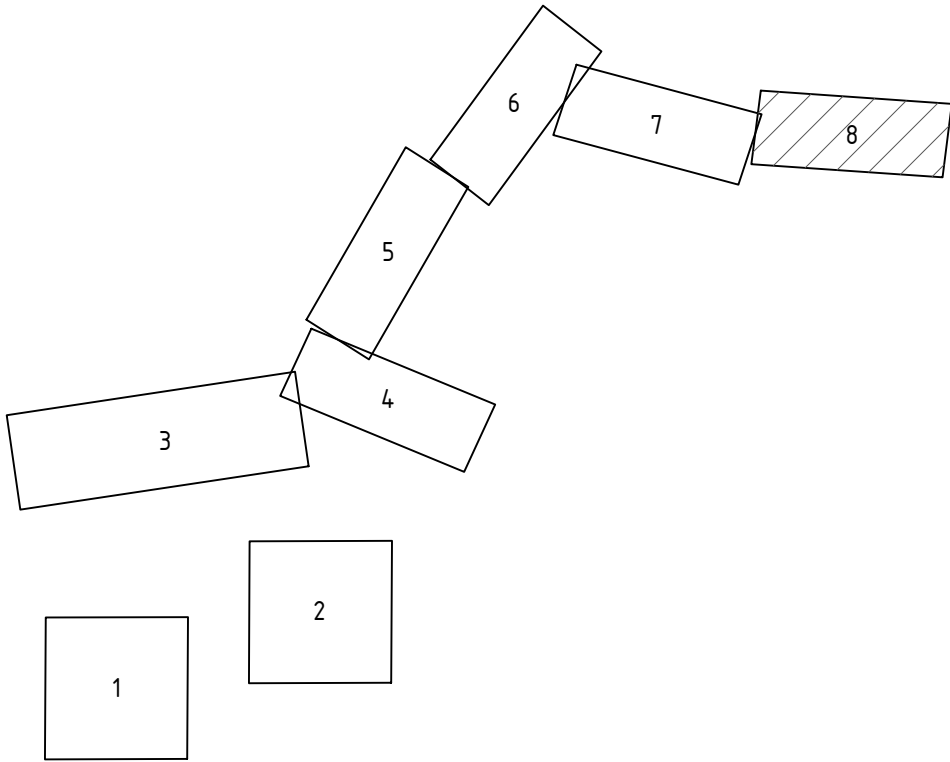
Согласовано					
Инв. № подл.		Взам. инв. №		Подпись и дата	

УСЛОВНЫЕ ОБОЗНАЧЕНИЯ

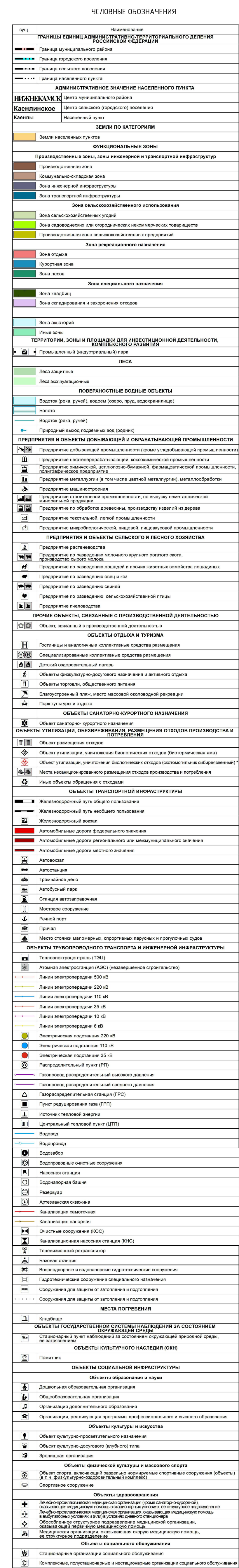
- Граница территории, в отношении которой осуществляется подготовка проекта планировки
- Граница зон планируемого размещения объектов, красная линия
- Проектируемый нефтепровод
- Граница кадастрового квартала
- 16:07:24.0001

Номер кадастрового квартала
- Направление продольного уклона

СХЕМА РАСПОЛОЖЕНИЯ ЛИСТОВ



							13194-ППТ-МО-СО-ГЧ					
							Обустройство Елабужского нефтяного месторождения – 1 очередь					
Изм.	Кол. уч.	Лист	№ док.	Подп.	Дата		Проект планировки территории. Материалы по обоснованию	Стадия	Лист	Листов	ООО "Стройпроектнадзор"	
Зам. директора		Прохоров			06.22			П	8	8		
Разработал		Ямашев Р.			06.22							
Проверил		Ямашев Д.			06.22		Схема вертикальной планировки территории, инженерной подготовки и инженерной защиты территории Масштаб 1:2000					

[illegible][illegible]

					13194 - ППТ - МО - ОС - Ч			
					Обустройство Елабужского нефтяного месторождения - 1 очередь			
Изм.	Кол. экз.	Лист	№ док.	Подп.	Дата			
Нам. директор		Ткачев В.			06.22	Обзорная схема объекта на схеме территориального планирования с ориентацией на существующие условия использования территории	Степень	
Разработчик		Янашев Р.			06.22		Лист	
Проверен		Янашев Д.			06.22		Листов	
							П	1
					Масштаб 1:10000		000 "Стройпроектназор"	



УСЛОВНЫЕ ОБОЗНАЧЕНИЯ






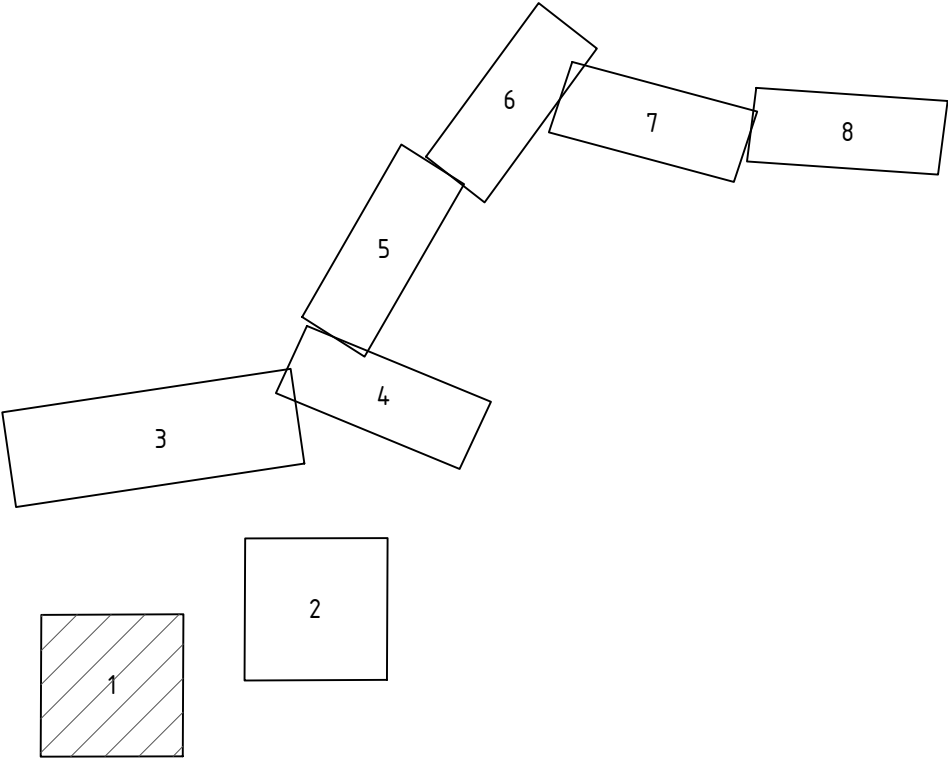



-  Граница территории, в отношении которой осуществляется подготовка проекта планировки
-  Граница зон планируемого размещения объектов, красная линия
-  Проектируемый нефтепровод
-  Охранная зона проектируемого нефтепровода 25 м
-  Зона с особыми условиями использования территории

СХЕМА РАСПОЛОЖЕНИЯ ЛИСТОВ



						13194-ППТ-МО-СГ-ГЧ			
						Обустройство Елабужского нефтяного месторождения - 1 очередь			
Изм.	Кол. уч.	Лист	№ док.	Подп.	Дата	Проект планировки территории. Материалы по обоснованию.	Стадия	Лист	Листов
Зам. директора	Прохоров				06.22		П	1	8
Разработал	Ямашев Р.				06.22				
Проверил	Ямашев Д.				06.22	Схема границ зон с особыми условиями использования территорий, особо охраняемых природных территорий, лесничеств. Масштаб 1:2000		ООО "Стройпроектназор"	



УСЛОВНЫЕ ОБОЗНАЧЕНИЯ






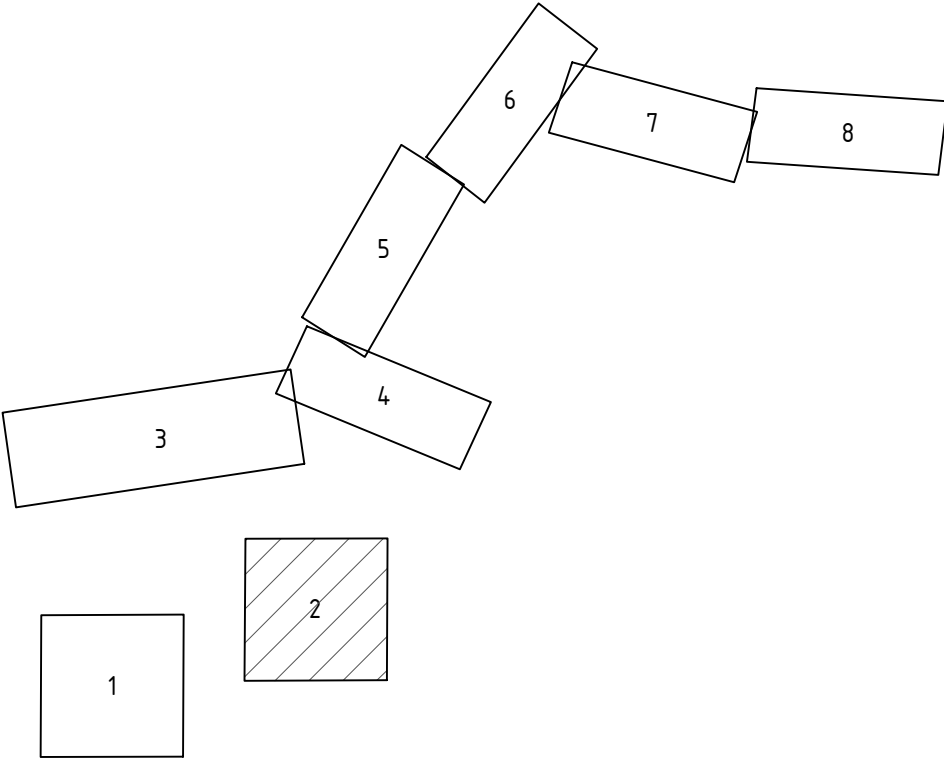


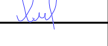

-  Граница территории, в отношении которой осуществляется подготовка проекта планировки
-  Граница зон планируемого размещения объектов, красная линия
-  Проектируемый нефтепровод
-  Охранная зона проектируемого нефтепровода 25 м
-  Зона с особыми условиями использования территории

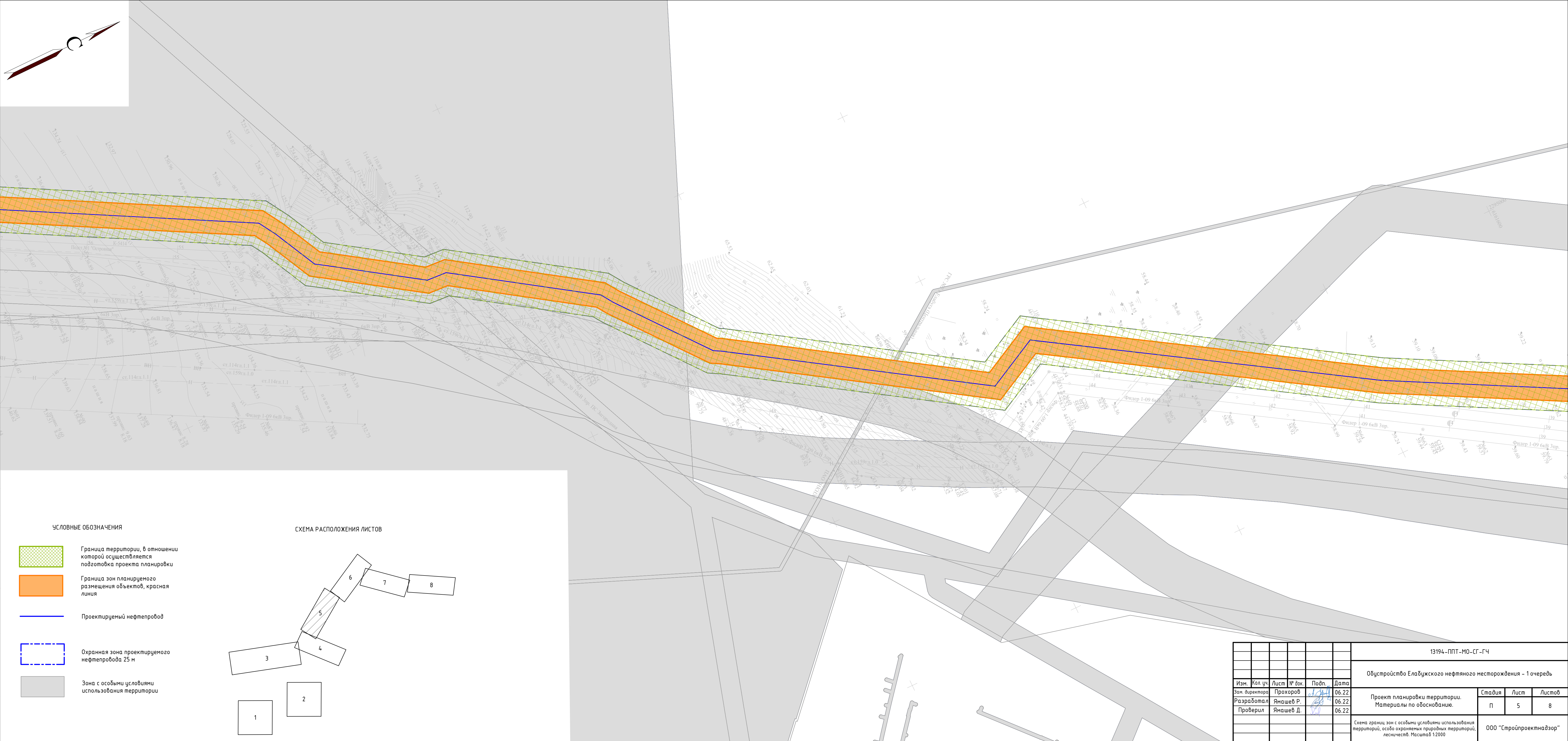
СХЕМА РАСПОЛОЖЕНИЯ ЛИСТОВ



						13194-ППТ-МО-СГ-ГЧ			
						Обустройство Елабужского нефтяного месторождения - 1 очередь			
Изм.	Кол. уч.	Лист	№ док.	Подп.	Дата	Проект планировки территории. Материалы по обоснованию.	Стадия	Лист	Листов
Зам. директора	Прохоров				06.22		П	2	8
Разработал	Ямашев Р.				06.22				
Проверил	Ямашев Д.				06.22	Схема границ зон с особыми условиями использования территорий, особо охраняемых природных территорий, лесничеств. Масштаб 1:2000	ООО "Стройпроектнадзор"		



линия совмещения с листом 4



линия совмещения с листом 6

УСЛОВНЫЕ ОБОЗНАЧЕНИЯ






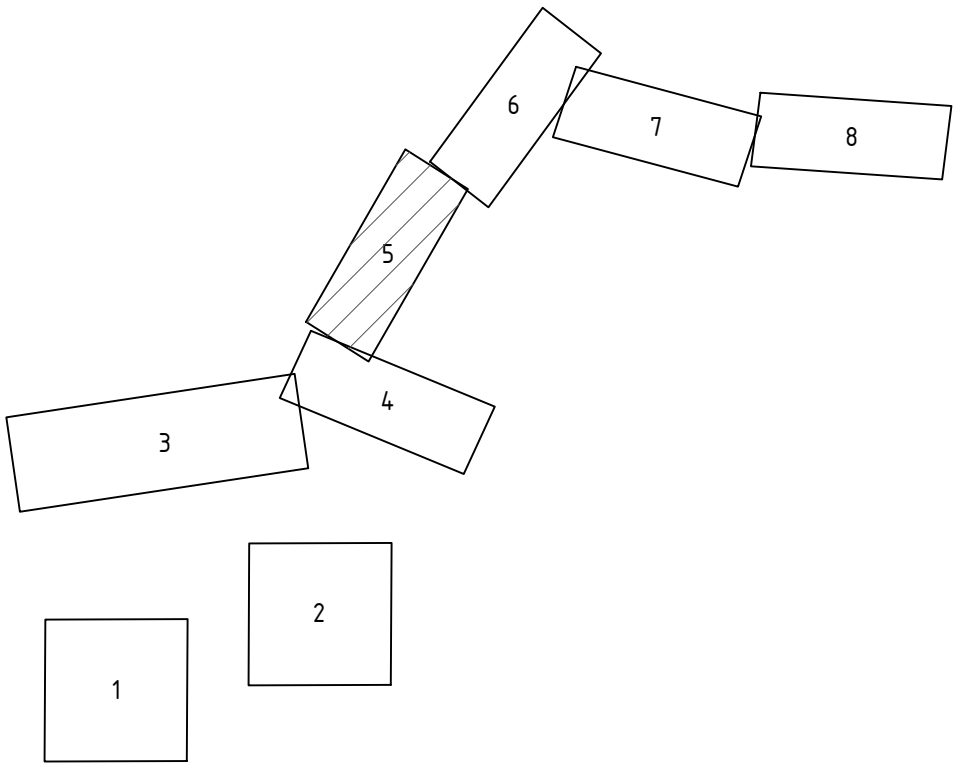
-  Граница территории, в отношении которой осуществляется подготовка проекта планировки
-  Граница зон планируемого размещения объектов, красная линия
-  Проектируемый нефтепровод
-  Охранная зона проектируемого нефтепровода 25 м
-  Зона с особыми условиями использования территории

СХЕМА РАСПОЛОЖЕНИЯ ЛИСТОВ



						13194 – ППТ – МО – СГ – ГЧ			
						Обустройство Елабужского нефтяного месторождения – 1 очередь			
Изм.	Кол.уч.	Лист	№ док.	Подп.	Дата	Проект планировки территории. Материалы по обоснованию.	Стадия	Лист	Листов
Зам. директора	Прохоров				06.22		П	5	8
Разработал	Ямашев Р.				06.22				
Проверил	Ямашев Д.				06.22				
						Схема границ зон с особыми условиями использования территорий, особо охраняемых природных территорий, лесничеств. Масштаб 1:2000	ООО “Стройпроектнадзор”		



УСЛОВНЫЕ ОБОЗНАЧЕНИЯ






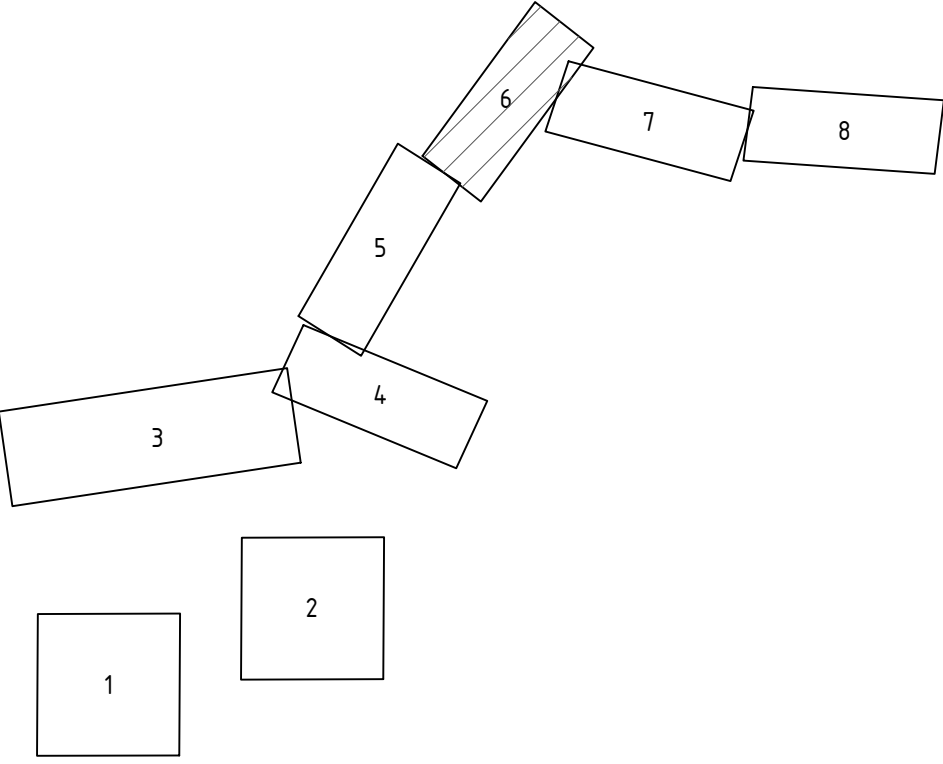
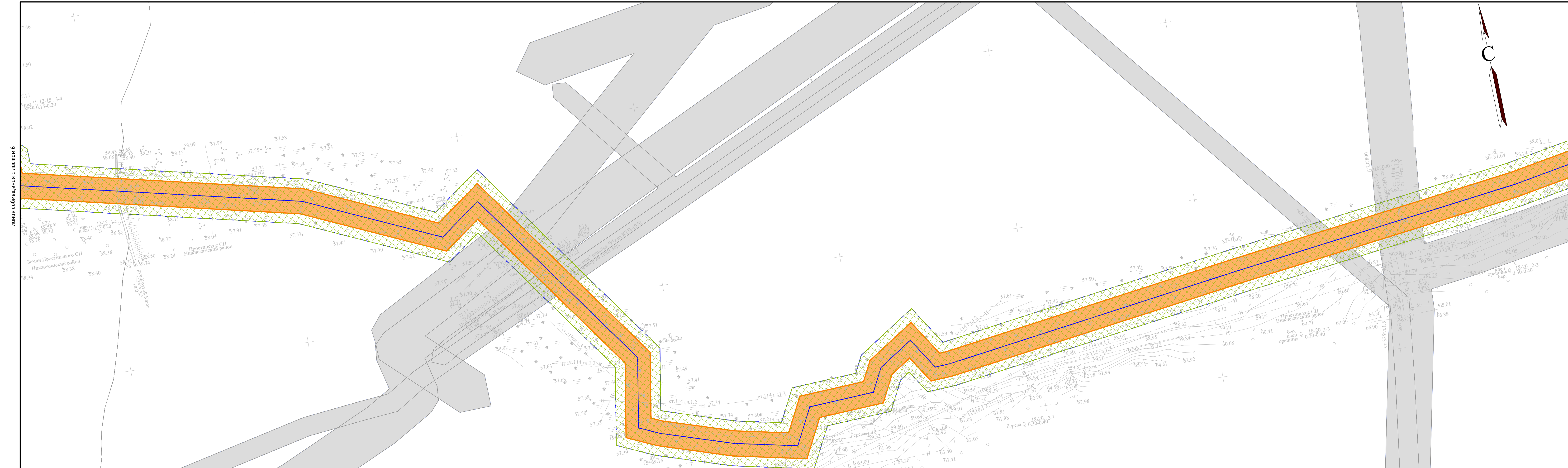
-  Граница территории, в отношении которой осуществляется подготовка проекта планировки
-  Граница зон планируемого размещения объектов, красная линия
-  Проектируемый нефтепровод
-  Охранная зона проектируемого нефтепровода 25 м
-  Зона с особыми условиями использования территории

СХЕМА РАСПОЛОЖЕНИЯ ЛИСТОВ



						13194-ППТ-МО-СГ-ГЧ			
						Обустройство Елабужского нефтяного месторождения – 1 очередь			
Изм.	Кол.уч.	Лист	№ док.	Подп.	Дата	Проект планировки территории. Материалы по обоснованию.	Стадия	Лист	Листов
Зам. директора	Прохоров				06.22		П	6	8
Разработал	Ямашев Р.				06.22				
Проверил	Ямашев Д.				06.22	Схема границ зон с особыми условиями использования территорий, особо охраняемых природных территорий, лесничеств. Масштаб 1:2000	ООО "Стройпроектнадзор"		

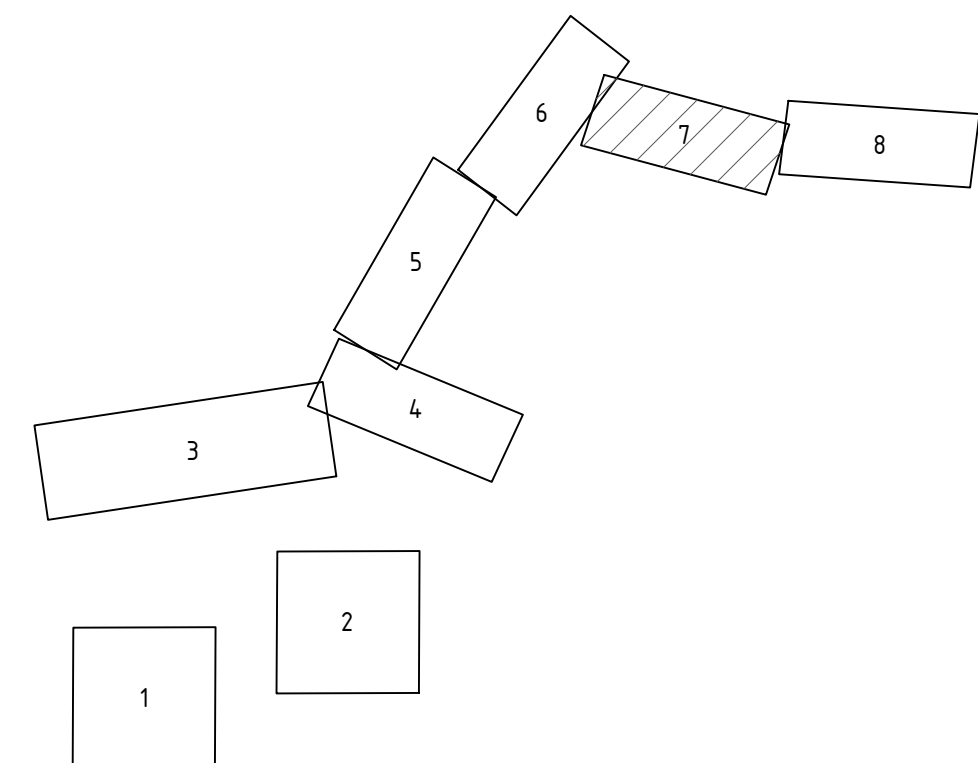


Согласовано	
Взам. инв. №	
Подпись и дата	
Инв. № подл.	

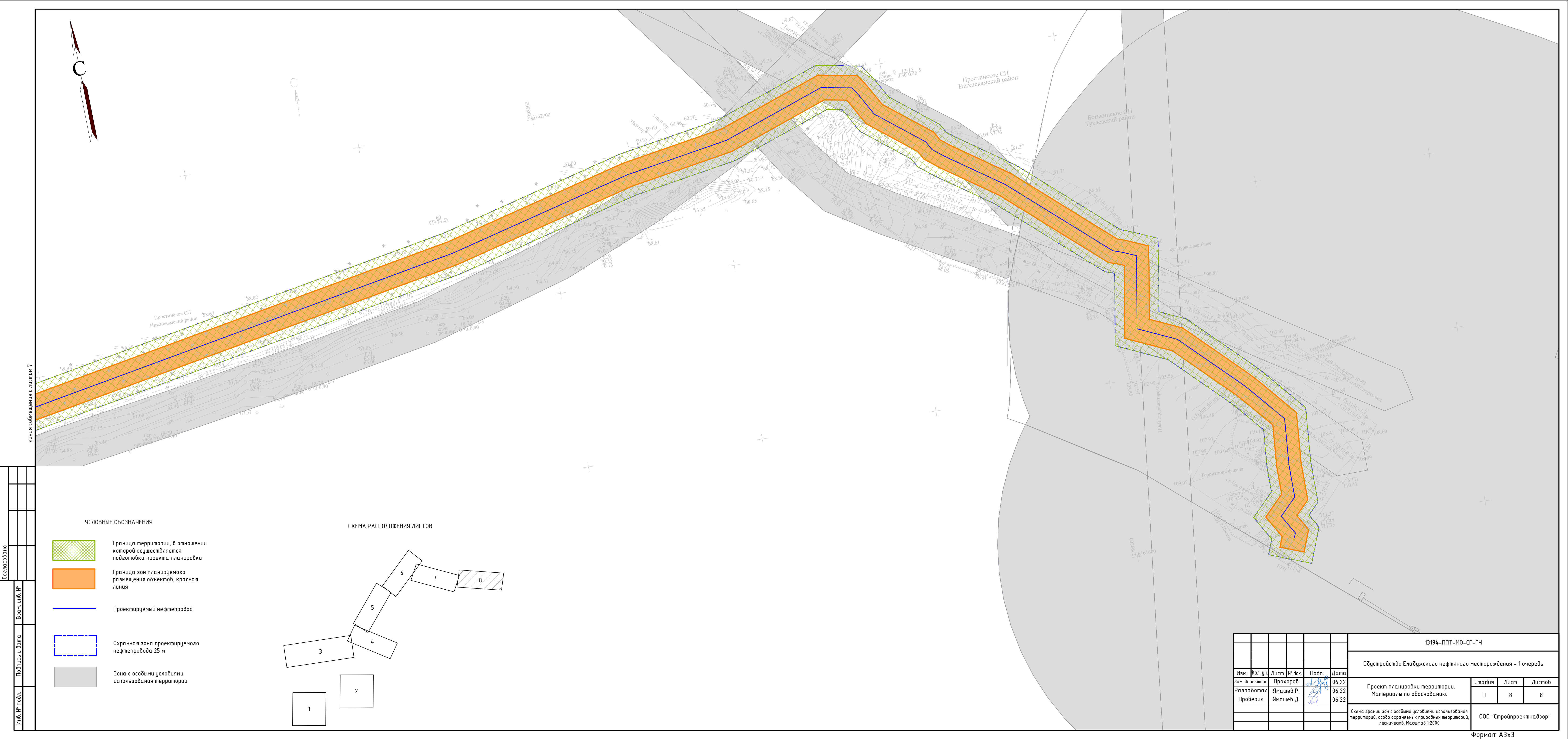
УСЛОВНЫЕ ОБОЗНАЧЕНИЯ

- Граница территории, в отношении которой осуществляется подготовка проекта планировки
- Граница зон планируемого размещения объектов, красная линия
- Проектируемый нефтепровод
- Охранная зона проектируемого нефтепровода 25 м
- Зона с особыми условиями использования территории

СХЕМА РАСПОЛОЖЕНИЯ ЛИСТОВ



						13194-ППТ-МО-СГ-ГЧ			
						Обустройство Елабужского нефтяного месторождения – 1 очередь			
Изм.	Кол.уч.	Лист	№ док.	Подп.	Дата	Проект планировки территории. Материалы по обоснованию.	Стадия	Лист	Листов
Зам. директора	Прохоров				06.22		П	7	8
Разработал	Ямашев Р.				06.22				
Проверил	Ямашев Д.				06.22				
						Схема границ зон с особыми условиями использования территорий, особо охраняемых природных территорий, лесничеств. Масштаб 1:2000	ООО "Строупроектнадзор"		



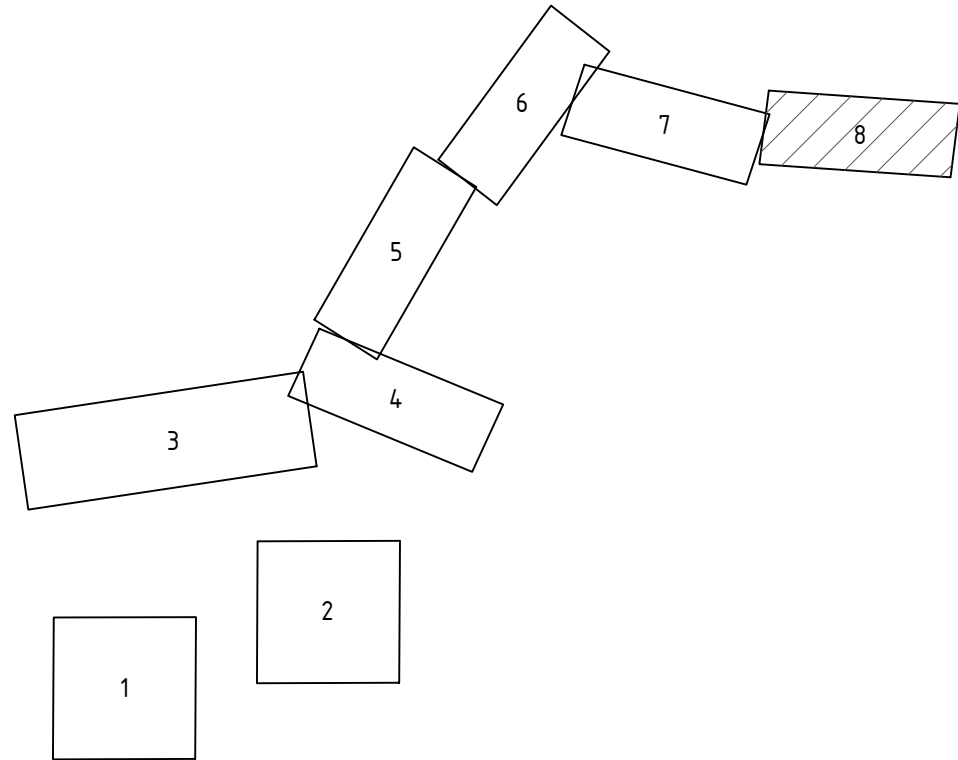
линия сообщения с листом 7

Согласовано					
Взам. инв. №					
Подпись и дата					
Инв. № подл.					

УСЛОВНЫЕ ОБОЗНАЧЕНИЯ

- Граница территории, в отношении которой осуществляется подготовка проекта планировки
- Граница зон планируемого размещения объектов, красная линия
- Проектируемый нефтепровод
- Охранная зона проектируемого нефтепровода 25 м
- Зона с особыми условиями использования территории

СХЕМА РАСПОЛОЖЕНИЯ ЛИСТОВ



						13194 – ППТ – МО – СГ – ГЧ				
						Обустройство Елабужского нефтяного месторождения – 1 очередь				
Изм.	Кол.уч.	Лист	№ док.	Подп.	Дата	Проект планировки территории. Материалы по обоснованию.	Стадия	Лист	Листов	
Зам. Директора	Прохоров				06.22		П	8	8	
Разработал	Ямашев Р.				06.22					
Проверил	Ямашев Д.				06.22	Схема границ зон с особыми условиями использования территорий, особо охраняемых природных территорий, лесничеств. Масштаб 1:2000		ООО "Стройпроектнадзор"		

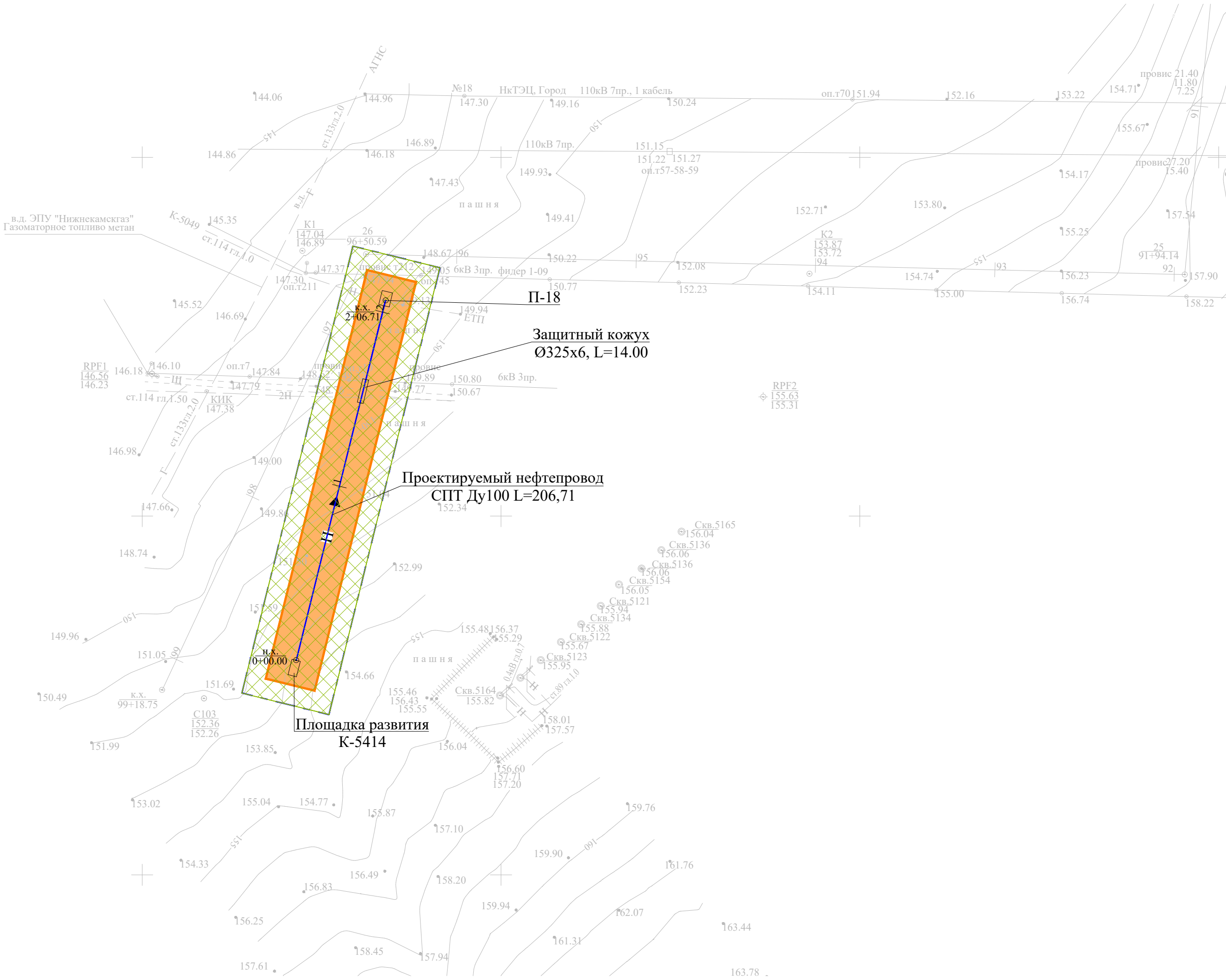
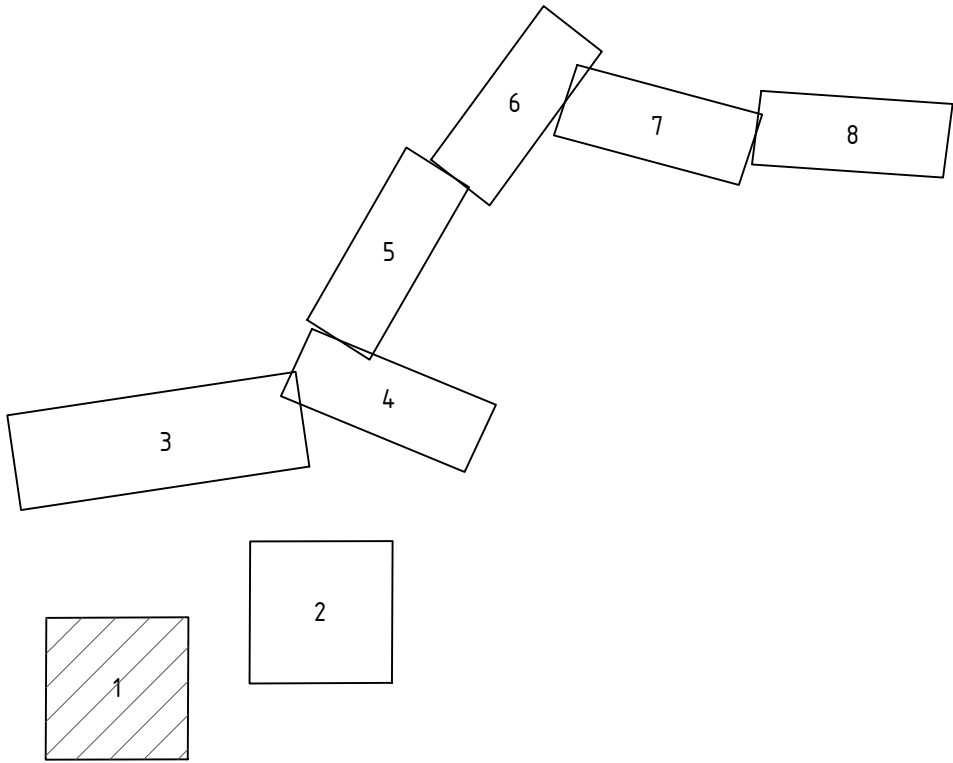


СХЕМА РАСПОЛОЖЕНИЯ ЛИСТОВ



УСЛОВНЫЕ ОБОЗНАЧЕНИЯ

- Граница территории, в отношении которой осуществляется подготовка проекта планировки
- Граница зон планируемого размещения объектов, красная линия
- Проектируемый нефтепровод
- Охранная зона проектируемого нефтепровода 25 м
- 1

Пикет

						13194-ППТ-МО-СП-ГЧ			
						Обустройство Елабужского нефтяного месторождения – 1 очередь			
Изм.	Кол.уч.	Лист	№ док.	Подп.	Дата	Проект планировки территории. Материалы по обоснованию	Стадия	Лист	Листов
Зам. директора	Прохоров				06.22		П	1	8
Разработал	Ямашев Р.				06.22				
Проверил	Ямашев Д.				06.22	Схема конструктивных и планировочных решений Масштаб 1:2000	ООО “Стройпроектнадзор”		

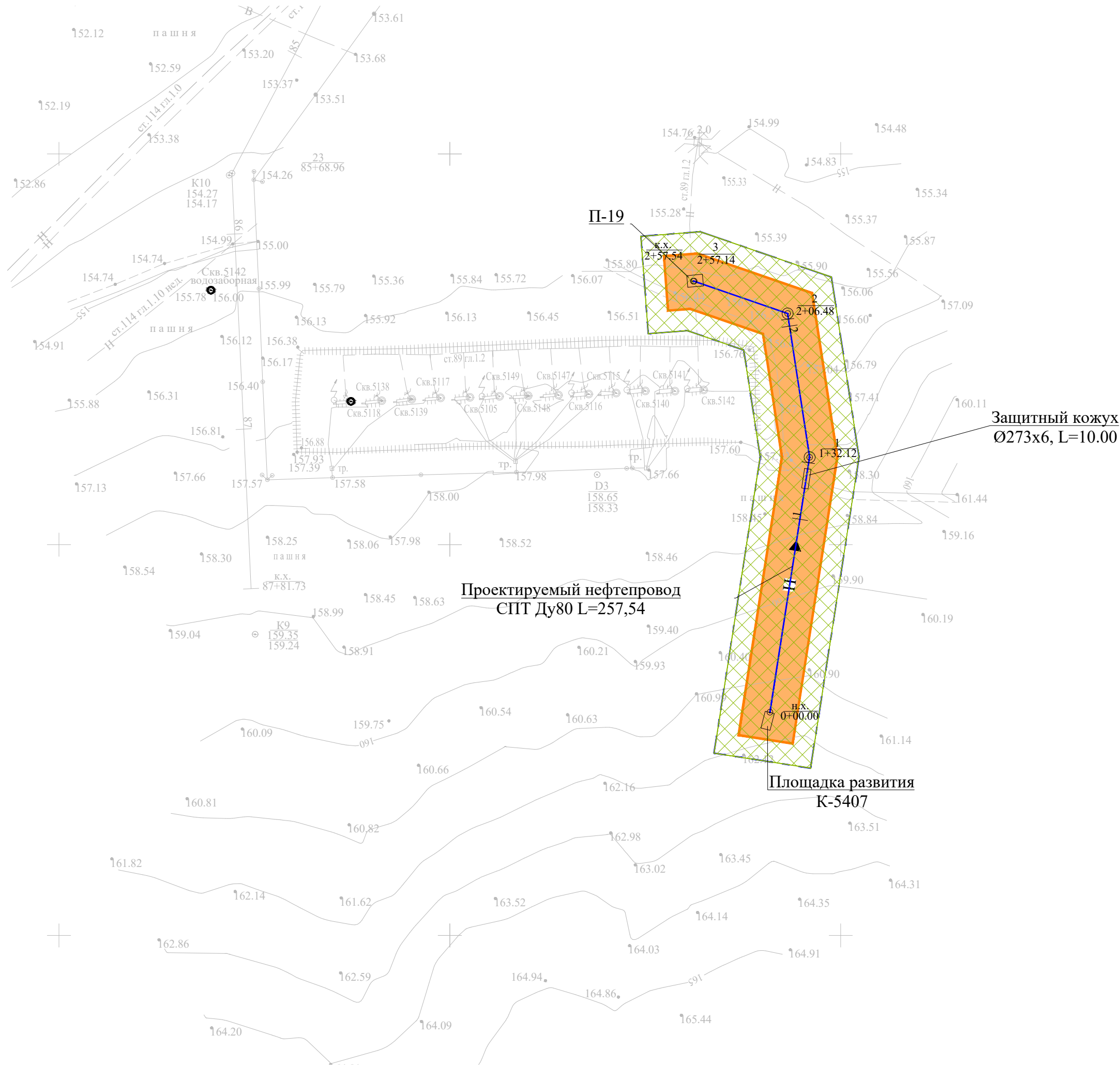
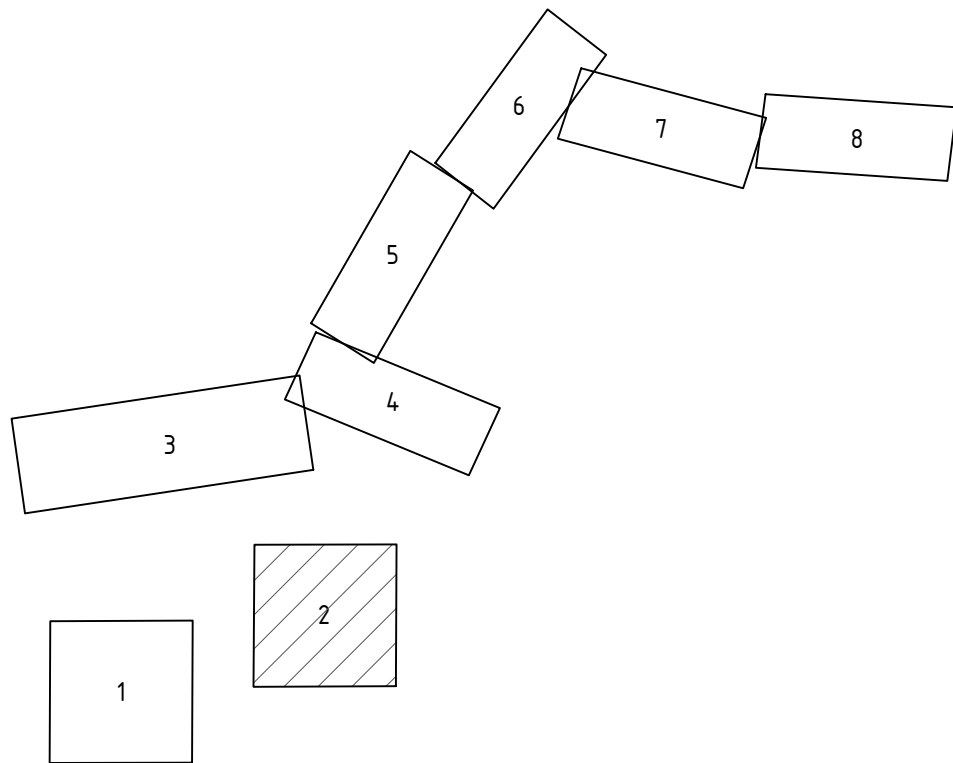


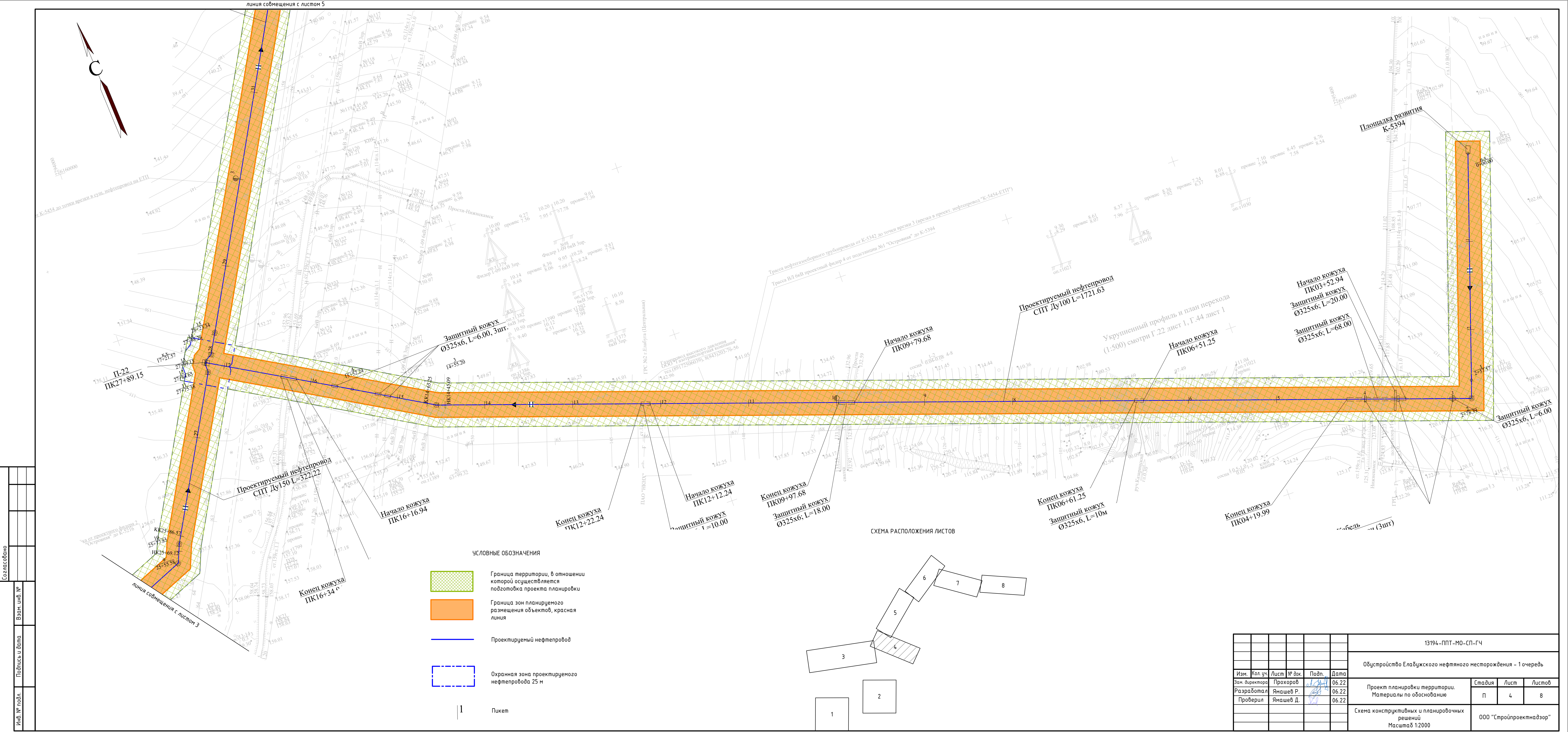
СХЕМА РАСПОЛОЖЕНИЯ ЛИСТОВ

УСЛОВНЫЕ ОБОЗНАЧЕНИЯ

- Граница территории, в отношении которой осуществляется подготовка проекта планировки
- Граница зон планируемого размещения объектов, красная линия
- Проектируемый нефтепровод
- Охранная зона проектируемого нефтепровода 25 м
- Пикет

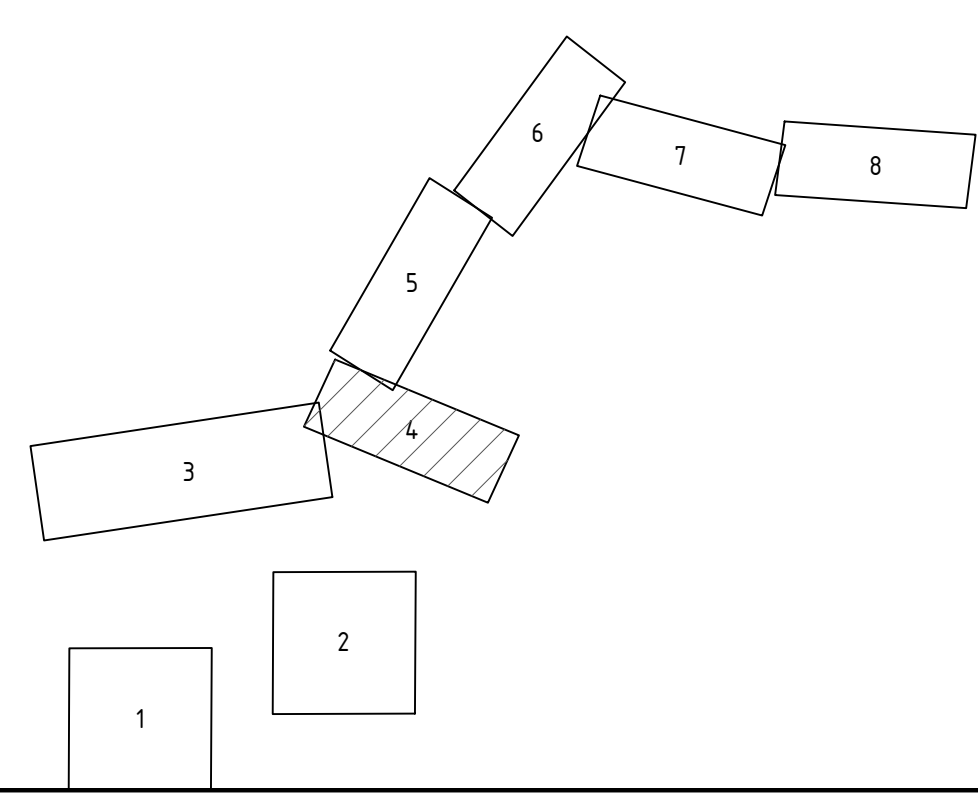





							13194-ППТ-МО-СП-ГЧ			
							Обустройство Елабужского нефтяного месторождения – 1 очередь			
Изм.	Кол. уч.	Лист	№ док.	Подп.	Дата	Проект планировки территории. Материалы по обоснованию		Стадия	Лист	Листов
Зам. директора	Прохоров				06.22			П	2	8
Разработал	Ямашев Р.				06.22	Схема конструктивных и планировочных решений Масштаб 1:2000		ООО "Стройпроектнадзор"		
Проверил	Ямашев Д.				06.22					

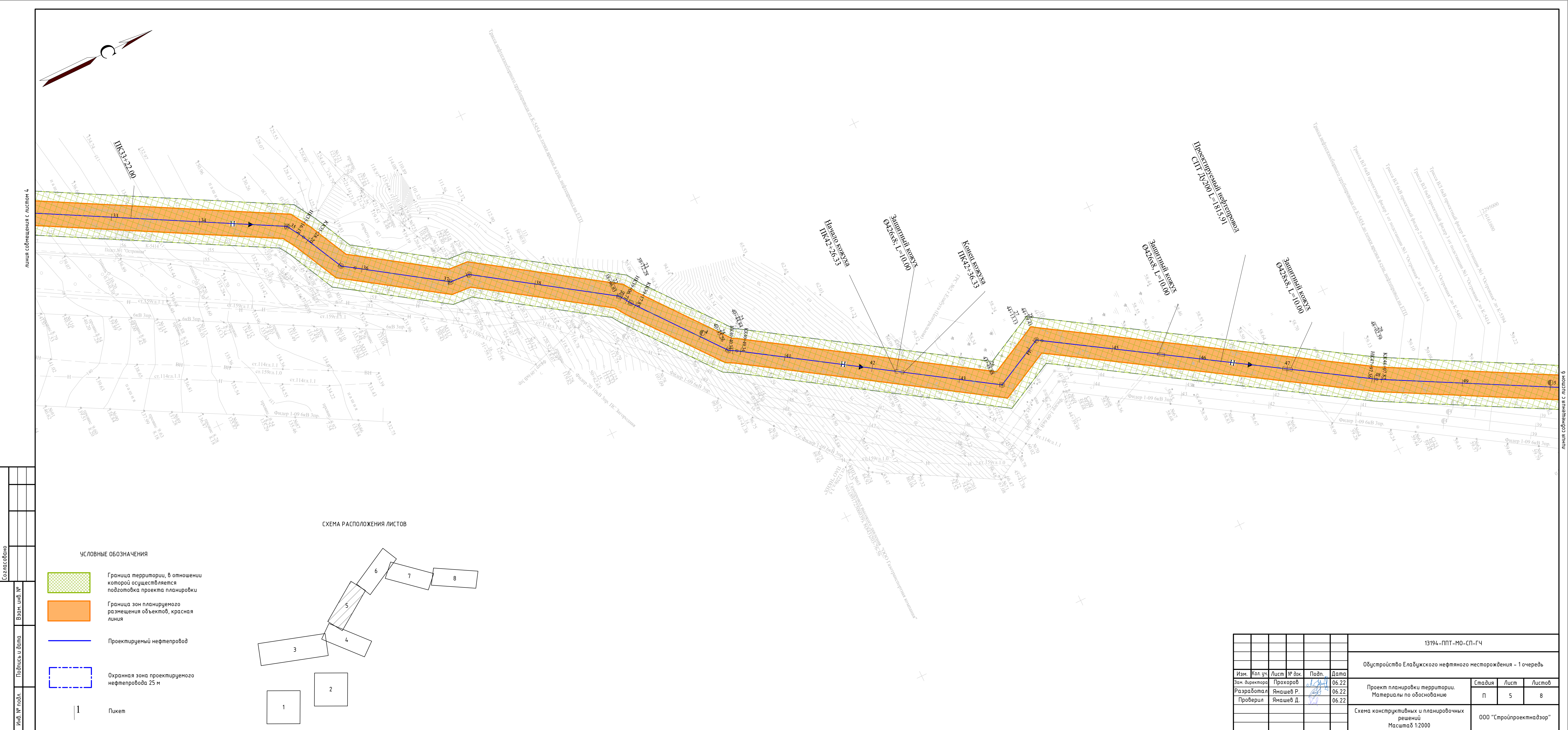


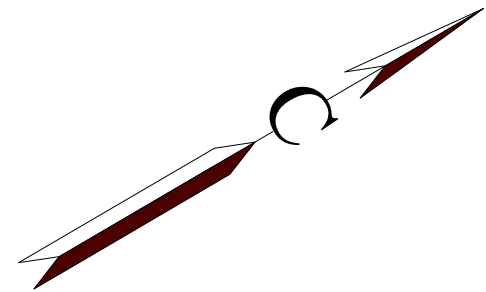
Составлено					
Инв. № подл.					
Подпись и дата					
Взам. инв. №					

- УСЛОВНЫЕ ОБОЗНАЧЕНИЯ
- Граница территории, в отношении которой осуществляется подготовка проекта планировки
 - Граница зон планируемого размещения объектов, красная линия
 - Проектируемый нефтепровод
 - Охранная зона проектируемого нефтепровода 25 м
 - Пикет



						13194 - ППТ-МО-СП-ГЧ				
						Обустройство Елабужского нефтяного месторождения – 1 очередь				
Изм.	Кол.уч.	Лист	№ док.	Подп.	Дата	Проект планировки территории. Материалы по обоснованию	Стадия	Лист	Листов	ООО "Стройпроектнадзор"
Зам. директора			Прохоров		06.22		П	4	8	
Разработал			Ямашев Р.		06.22					
Проверил			Ямашев Д.		06.22	Схема конструктивных и планировочных решений Масштаб 1:2000				





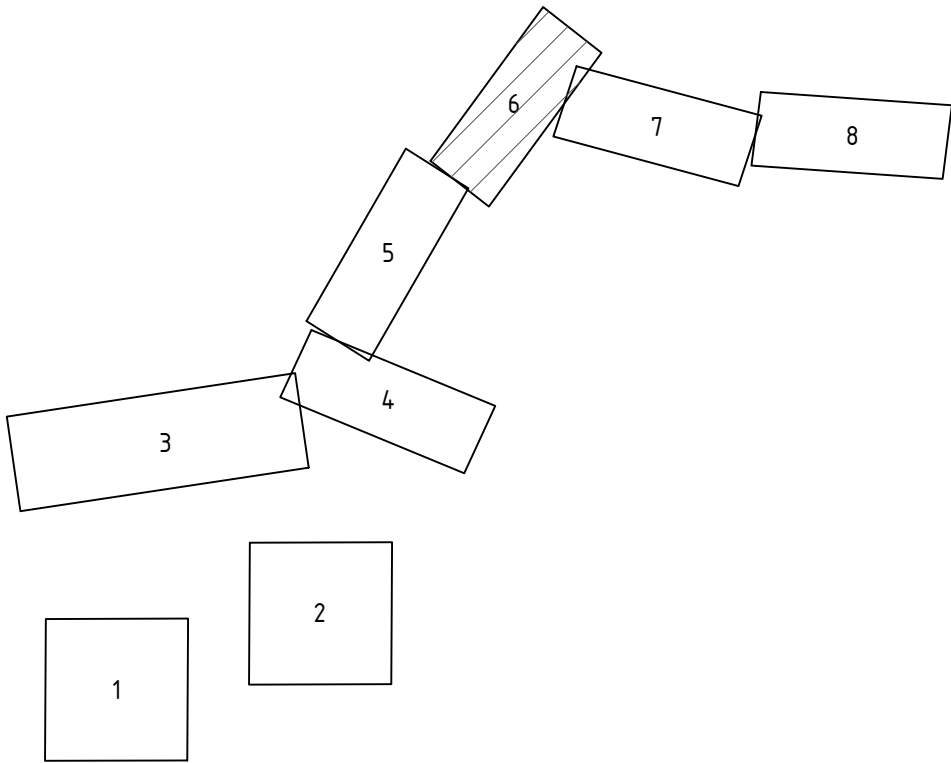
Согласовано					
Взак. инв. №					
Подпись и дата					
Инв. № подл.					

УСЛОВНЫЕ ОБОЗНАЧЕНИЯ

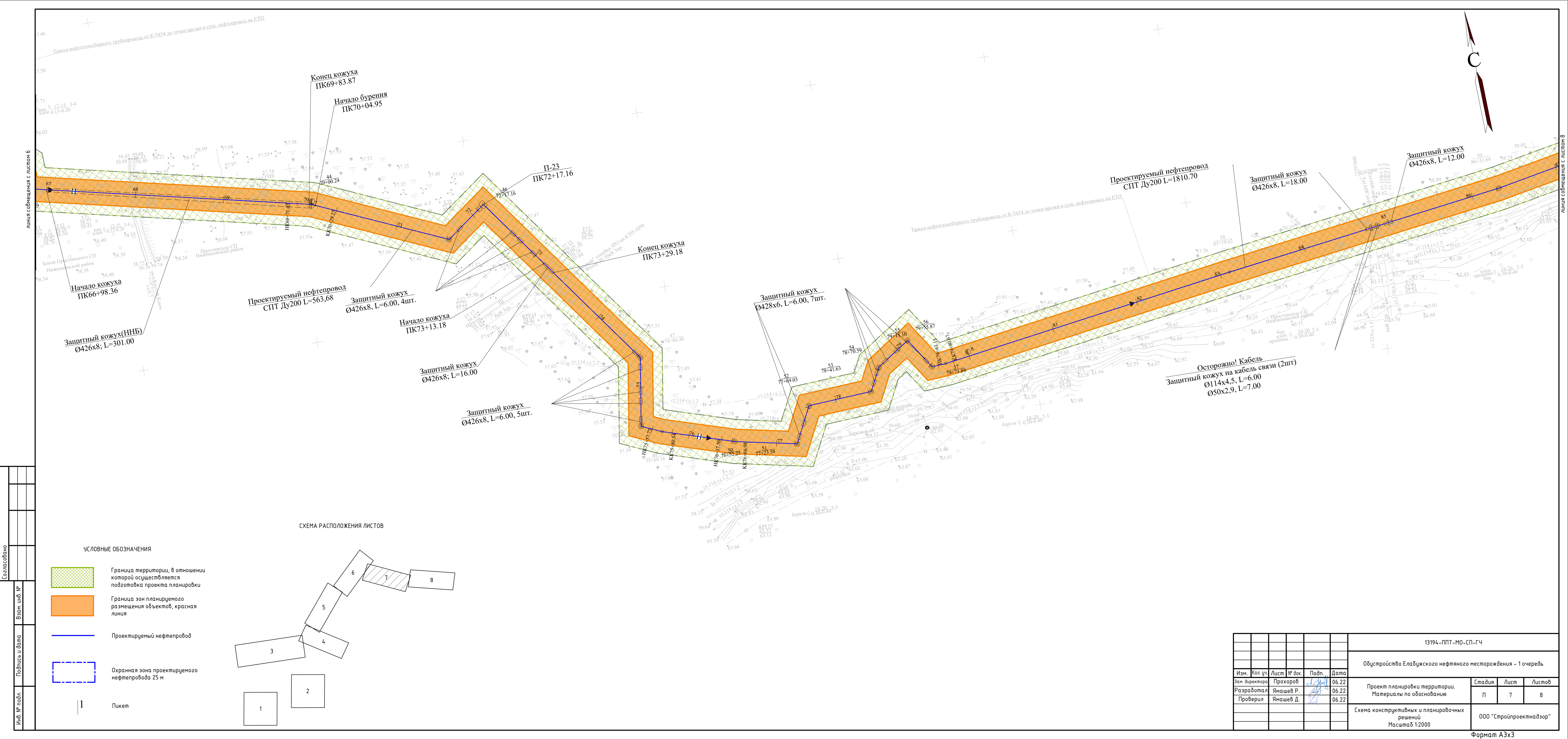
- Граница территории, в отношении которой осуществляется подготовка проекта планировки
- Граница зон планируемого размещения объектов, красная линия
- Проектируемый нефтепровод
- Охранная зона проектируемого нефтепровода 25 м
- 1

Пикет

СХЕМА РАСПОЛОЖЕНИЯ ЛИСТОВ



						13194-ППТ-МО-СП-ГЧ				
						Обустройство Елабужского нефтяного месторождения – 1 очередь				
Изм.	Кол.уч.	Лист	№ док.	Подп.	Дата	Проект планировки территории. Материалы по обоснованию	Стадия	Лист	Листов	ООО "Стройпроектнадзор"
Зам. директора	Прохоров			06.22			П	6	8	
Разработал	Ямашев Р.			06.22						
Проверил	Ямашев Д.			06.22		Схема конструктивных и планировочных решений Масштаб 1:2000				



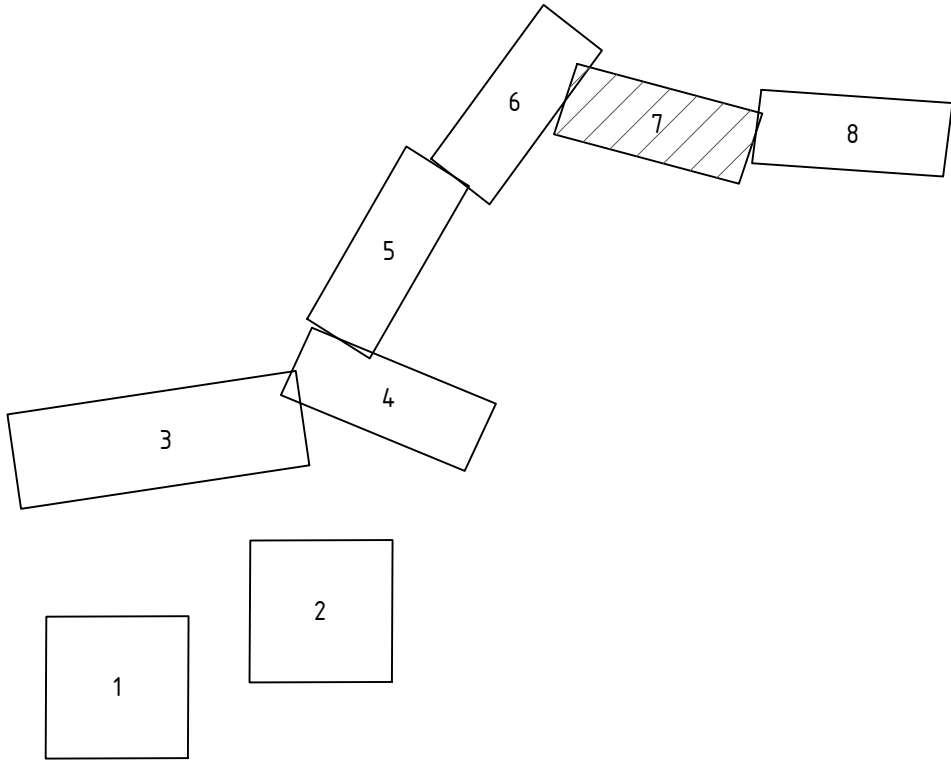
Согласовано					
Инв. № подл.					
Подпись и дата					
Взам. инв. №					

УСЛОВНЫЕ ОБОЗНАЧЕНИЯ

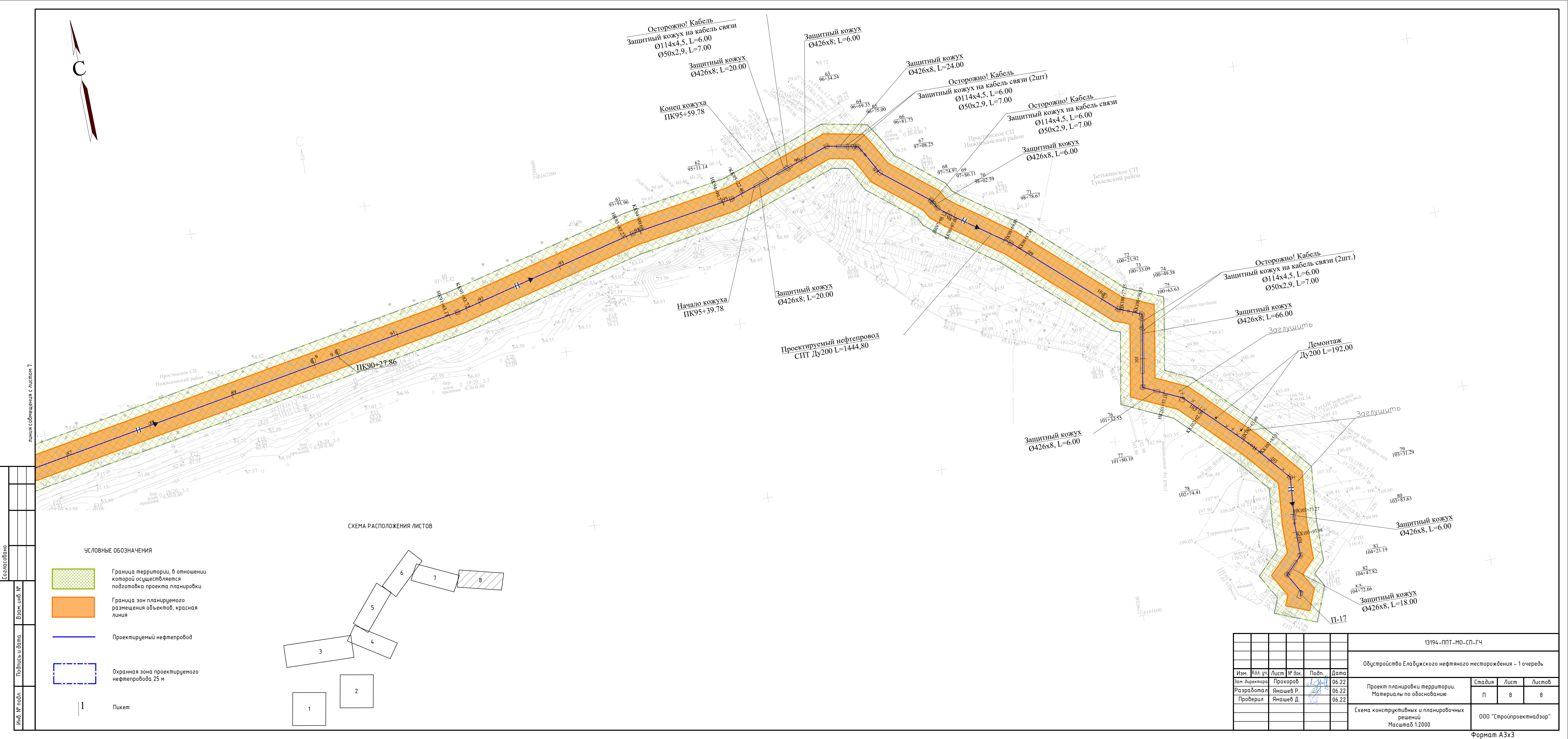
- Граница территории, в отношении которой осуществляется подготовка проекта планировки
- Граница зон планируемого размещения объектов, красная линия
- Проектируемый нефтепровод
- Охранная зона проектируемого нефтепровода 25 м
- 1

Пикет

СХЕМА РАСПОЛОЖЕНИЯ ЛИСТОВ



						13194 - ППТ-МО-СП-ГЧ				
						Обустройство Елабужского нефтяного месторождения - 1 очередь				
Изм.	Кол.уч	Лист	№ док.	Подп.	Дата	Проект планировки территории. Материалы по обоснованию	Стадия	Лист	Листов	ООО "Стройпроектнадзор"
Зам. директора		Прохоров			06.22		П	7	8	
Разработал		Ямашев Р.			06.22					
Проверил		Ямашев Д.			06.22	Схема конструктивных и планировочных решений Масштаб 1:2000				



Линия сообщения с листом 7

Составлено					
Инв. № подл.					
Взам. инв. №					
Подпись и дата					

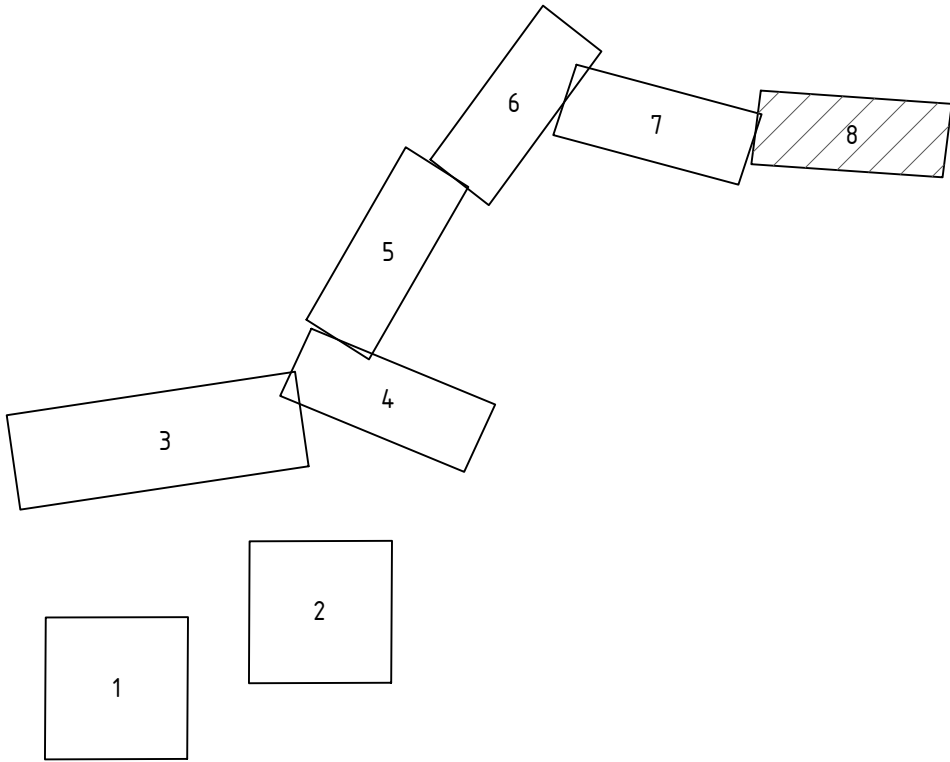
УСЛОВНЫЕ ОБОЗНАЧЕНИЯ

- Граница территории, в отношении которой осуществляется подготовка проекта планировки
- Граница зон планируемого размещения объектов, красная линия
- Проектируемый нефтепровод
- Охранная зона проектируемого нефтепровода 25 м

1

Пикет

СХЕМА РАСПОЛОЖЕНИЯ ЛИСТОВ



						13194 – ППТ – МО – СП – ГЧ				
						Обустройство Елабужского нефтяного месторождения – 1 очередь				
Изм.	Кол.уч.	Лист	№ док.	Подп.	Дата	Проект планировки территории. Материалы по обоснованию	Стадия	Лист	Листов	ООО "Стройпроектнадзор"
Зам. директора		Прохоров			06.22		П	8	8	
Разработал		Ямашев Р.			06.22					
Проверил		Ямашев Д.			06.22	Схема конструктивных и планировочных решений Масштаб 1:2000				

Формат А3х3